

ГРАФИЧЕСКОЕ ОПИСАНИЕ

Публичный сервитут для использования земель и земельных участков в целях строительства и эксплуатации объекта электросетевого хозяйства федерального значения «ВЛ 220 кВ Таксимо - Медная»

(наименование объекта, местоположение границ которого описано (далее - объект))

Раздел 1

Сведения об объекте

№ п/п	Характеристики объекта	Описание характеристик
1	2	3
1.	Местоположение объекта	Забайкальский край, Каларский муниципальный округ
2.	Площадь объекта +/- величина погрешности определения площади (P +/- Дельта P)	12075053 +/- 1216 м ²
3.	Иные характеристики объекта	<p>Публичный сервитут на срок 49 лет для использования земель и земельных участков в целях строительства и эксплуатации объекта электросетевого хозяйства федерального значения «ВЛ 220 кВ Таксимо - Медная» в соответствии с подпунктом 1 статьи 39.37 Земельного Кодекса Российской Федерации.</p> <p>Обладатель публичного сервитута: Публичное акционерное общество «Федеральная сетевая компания - Россети», ИНН 4716016979, ОГРН 1024701893336 почтовый адрес: 121353, г. Москва, вн. тер. г. муниципальный округ Можайский, ул. Беловежская, д. 4, телефон: +7(495) 664-81-42, электронная почта: info@rosseti.ru. Решение об установлении публичного сервитута размещено на официальном сайте www.minenergo.gov.ru</p>

Раздел 2

Сведения о местоположении границ объекта

1. Система координат МСК-75, зона 4

2. Сведения о характерных точках границ объекта

Обозначение характерных точек границ	Координаты, м		Метод определения координат характерной точки	Средняя квадратическая погрешность положения характерной точки (M _t), м	Описание обозначения точки на местности (при наличии)
	X	Y			
1	2	3	4	5	6
1	1182493.66	4260797.35	Аналитический метод	0.10	Закрепление отсутствует
2	1182492.35	4260814.26	Аналитический метод	0.10	Закрепление отсутствует
3	1182366.13	4260995.22	Аналитический метод	0.10	Закрепление отсутствует
4	1182296.95	4261105.94	Аналитический метод	0.10	Закрепление отсутствует
5	1182294.55	4261109.79	Аналитический метод	0.10	Закрепление отсутствует
6	1182279.27	4261117.50	Аналитический метод	0.10	Закрепление отсутствует
7	1182021.77	4261102.30	Аналитический метод	0.10	Закрепление отсутствует
8	1181652.31	4261086.48	Аналитический метод	0.10	Закрепление отсутствует
9	1181232.70	4261068.51	Аналитический метод	0.10	Закрепление отсутствует
10	1181113.04	4261063.38	Аналитический метод	0.10	Закрепление отсутствует
11	1180982.92	4261057.81	Аналитический метод	0.10	Закрепление отсутствует
12	1180583.29	4261040.69	Аналитический метод	0.10	Закрепление отсутствует
13	1180263.58	4261027.00	Аналитический метод	0.10	Закрепление отсутствует
14	1179984.06	4261015.03	Аналитический метод	0.10	Закрепление отсутствует
15	1179750.53	4261009.24	Аналитический метод	0.10	Закрепление отсутствует
16	1179748.02	4261009.24	Аналитический метод	0.10	Закрепление отсутствует
17	1179527.41	4261019.42	Аналитический метод	0.10	Закрепление отсутствует
18	1179302.16	4261034.06	Аналитический метод	0.10	Закрепление отсутствует
19	1179278.18	4261035.62	Аналитический метод	0.10	Закрепление отсутствует
20	1179058.64	4261049.89	Аналитический метод	0.10	Закрепление отсутствует
21	1178779.46	4261068.04	Аналитический метод	0.10	Закрепление отсутствует
22	1178552.23	4261087.08	Аналитический метод	0.10	Закрепление отсутствует

2. Сведения о характерных точках границ объекта					
Обозначение характерных точек границ	Координаты, м		Метод определения координат характерной точки	Средняя квадратическая погрешность положения характерной точки (Mt), м	Описание обозначения точки на местности (при наличии)
	X	Y			
1	2	3	4	5	6
23	1178548.87	4261087.36	Аналитический метод	0.10	Закрепление отсутствует
24	1178277.01	4261110.87	Аналитический метод	0.10	Закрепление отсутствует
25	1178041.83	4261134.91	Аналитический метод	0.10	Закрепление отсутствует
26	1178008.61	4261138.31	Аналитический метод	0.10	Закрепление отсутствует
27	1177660.42	4261173.91	Аналитический метод	0.10	Закрепление отсутствует
28	1177317.35	4261208.99	Аналитический метод	0.10	Закрепление отсутствует
29	1177050.39	4261239.28	Аналитический метод	0.10	Закрепление отсутствует
30	1176888.34	4261424.40	Аналитический метод	0.10	Закрепление отсутствует
31	1176742.46	4261595.19	Аналитический метод	0.10	Закрепление отсутствует
32	1176593.15	4261776.79	Аналитический метод	0.10	Закрепление отсутствует
33	1176580.83	4261783.07	Аналитический метод	0.10	Закрепление отсутствует
34	1176353.11	4261796.82	Аналитический метод	0.10	Закрепление отсутствует
35	1176116.21	4261815.73	Аналитический метод	0.10	Закрепление отсутствует
36	1176039.35	4261821.86	Аналитический метод	0.10	Закрепление отсутствует
37	1175830.01	4261838.57	Аналитический метод	0.10	Закрепление отсутствует
38	1175586.02	4261858.04	Аналитический метод	0.10	Закрепление отсутствует
39	1175345.18	4261881.73	Аналитический метод	0.10	Закрепление отсутствует
40	1175338.68	4261881.56	Аналитический метод	0.10	Закрепление отсутствует
41	1175087.43	4261843.66	Аналитический метод	0.10	Закрепление отсутствует
42	1174800.17	4261805.45	Аналитический метод	0.10	Закрепление отсутствует
43	1174512.70	4261767.21	Аналитический метод	0.10	Закрепление отсутствует
44	1174200.45	4261725.69	Аналитический метод	0.10	Закрепление отсутствует
45	1173903.07	4261686.14	Аналитический метод	0.10	Закрепление отсутствует
46	1173650.56	4261652.55	Аналитический метод	0.10	Закрепление отсутствует
47	1173457.92	4261631.12	Аналитический метод	0.10	Закрепление отсутствует

2. Сведения о характерных точках границ объекта					
Обозначение характерных точек границ	Координаты, м		Метод определения координат характерной точки	Средняя квадратическая погрешность положения характерной точки (Mt), м	Описание обозначения точки на местности (при наличии)
	X	Y			
1	2	3	4	5	6
48	1173455.71	4261630.97	Аналитический метод	0.10	Закрепление отсутствует
49	1173140.59	4261625.95	Аналитический метод	0.10	Закрепление отсутствует
50	1172973.71	4261625.49	Аналитический метод	0.10	Закрепление отсутствует
51	1172850.76	4261625.15	Аналитический метод	0.10	Закрепление отсутствует
52	1172535.76	4261624.28	Аналитический метод	0.10	Закрепление отсутствует
53	1172260.97	4261623.53	Аналитический метод	0.10	Закрепление отсутствует
54	1172026.10	4261626.84	Аналитический метод	0.10	Закрепление отсутствует
55	1172025.75	4261626.89	Аналитический метод	0.10	Закрепление отсутствует
56	1171773.34	4261693.53	Аналитический метод	0.10	Закрепление отсутствует
57	1171450.96	4261783.91	Аналитический метод	0.10	Закрепление отсутствует
58	1171147.85	4261868.88	Аналитический метод	0.10	Закрепление отсутствует
59	1170902.13	4261941.98	Аналитический метод	0.10	Закрепление отсутствует
60	1170901.00	4261942.43	Аналитический метод	0.10	Закрепление отсутствует
61	1170681.00	4262052.53	Аналитический метод	0.10	Закрепление отсутствует
62	1170432.89	4262181.87	Аналитический метод	0.10	Закрепление отсутствует
63	1170175.74	4262315.92	Аналитический метод	0.10	Закрепление отсутствует
64	1169909.91	4262454.49	Аналитический метод	0.10	Закрепление отсутствует
65	1169691.34	4262573.51	Аналитический метод	0.10	Закрепление отсутствует
66	1169683.45	4262575.98	Аналитический метод	0.10	Закрепление отсутствует
67	1169529.43	4262592.97	Аналитический метод	0.10	Закрепление отсутствует
68	1169385.00	4262608.90	Аналитический метод	0.10	Закрепление отсутствует
69	1169037.92	4262652.47	Аналитический метод	0.10	Закрепление отсутствует
70	1168730.33	4262691.08	Аналитический метод	0.10	Закрепление отсутствует
71	1168482.33	4262722.20	Аналитический метод	0.10	Закрепление отсутствует
72	1168437.82	4262727.79	Аналитический метод	0.10	Закрепление отсутствует

2. Сведения о характерных точках границ объекта					
Обозначение характерных точек границ	Координаты, м		Метод определения координат характерной точки	Средняя квадратическая погрешность положения характерной точки (Mt), м	Описание обозначения точки на местности (при наличии)
	X	Y			
1	2	3	4	5	6
73	1168182.60	4262763.94	Аналитический метод	0.10	Закрепление отсутствует
74	1168181.16	4262764.26	Аналитический метод	0.10	Закрепление отсутствует
75	1167961.05	4262831.04	Аналитический метод	0.10	Закрепление отсутствует
76	1167775.98	4262890.79	Аналитический метод	0.10	Закрепление отсутствует
77	1167607.62	4262949.66	Аналитический метод	0.10	Закрепление отсутствует
78	1167603.94	4262950.85	Аналитический метод	0.10	Закрепление отсутствует
79	1167299.72	4263044.56	Аналитический метод	0.10	Закрепление отсутствует
80	1167057.21	4263122.85	Аналитический метод	0.10	Закрепление отсутствует
81	1166852.79	4263188.85	Аналитический метод	0.10	Закрепление отсутствует
82	1166639.78	4263261.19	Аналитический метод	0.10	Закрепление отсутствует
83	1166548.25	4263368.75	Аналитический метод	0.10	Закрепление отсутствует
84	1166371.94	4263591.57	Аналитический метод	0.10	Закрепление отсутствует
85	1166345.31	4263803.93	Аналитический метод	0.10	Закрепление отсутствует
86	1166338.73	4263856.43	Аналитический метод	0.10	Закрепление отсутствует
87	1166300.22	4264199.11	Аналитический метод	0.10	Закрепление отсутствует
88	1166268.97	4264477.18	Аналитический метод	0.10	Закрепление отсутствует
89	1166238.68	4264786.98	Аналитический метод	0.10	Закрепление отсутствует
90	1166236.55	4264794.43	Аналитический метод	0.10	Закрепление отсутствует
91	1166136.14	4265005.25	Аналитический метод	0.10	Закрепление отсутствует
92	1166090.09	4265101.95	Аналитический метод	0.10	Закрепление отсутствует
93	1166088.64	4265105.01	Аналитический метод	0.10	Закрепление отсутствует
94	1165946.20	4265404.46	Аналитический метод	0.10	Закрепление отсутствует
95	1165944.63	4265407.76	Аналитический метод	0.10	Закрепление отсутствует
96	1165849.13	4265598.53	Аналитический метод	0.10	Закрепление отсутствует
97	1165771.92	4265760.85	Аналитический метод	0.10	Закрепление отсутствует

2. Сведения о характерных точках границ объекта					
Обозначение характерных точек границ	Координаты, м		Метод определения координат характерной точки	Средняя квадратическая погрешность положения характерной точки (Mt), м	Описание обозначения точки на местности (при наличии)
	X	Y			
1	2	3	4	5	6
98	1165666.68	4265982.10	Аналитический метод	0.10	Закрепление отсутствует
99	1165537.94	4266252.76	Аналитический метод	0.10	Закрепление отсутствует
100	1165453.86	4266439.97	Аналитический метод	0.10	Закрепление отсутствует
101	1165449.83	4266446.11	Аналитический метод	0.10	Закрепление отсутствует
102	1165290.46	4266621.79	Аналитический метод	0.10	Закрепление отсутствует
103	1165132.75	4266802.38	Аналитический метод	0.10	Закрепление отсутствует
104	1164978.17	4266979.39	Аналитический метод	0.10	Закрепление отсутствует
105	1164913.88	4267053.00	Аналитический метод	0.10	Закрепление отсутствует
106	1164823.68	4267156.29	Аналитический метод	0.10	Закрепление отсутствует
107	1164779.33	4267208.19	Аналитический метод	0.10	Закрепление отсутствует
108	1164678.80	4267325.82	Аналитический метод	0.10	Закрепление отсутствует
109	1164721.20	4267477.03	Аналитический метод	0.10	Закрепление отсутствует
110	1164724.51	4267488.84	Аналитический метод	0.10	Закрепление отсутствует
111	1164730.04	4267508.57	Аналитический метод	0.10	Закрепление отсутствует
112	1164726.48	4267524.34	Аналитический метод	0.10	Закрепление отсутствует
113	1164559.84	4267711.76	Аналитический метод	0.10	Закрепление отсутствует
114	1164377.67	4267923.78	Аналитический метод	0.10	Закрепление отсутствует
115	1164245.17	4268084.57	Аналитический метод	0.10	Закрепление отсутствует
116	1164242.79	4268087.34	Аналитический метод	0.10	Закрепление отсутствует
117	1164117.92	4268232.66	Аналитический метод	0.10	Закрепление отсутствует
118	1164115.55	4268235.42	Аналитический метод	0.10	Закрепление отсутствует
119	1163966.91	4268401.81	Аналитический метод	0.10	Закрепление отсутствует
120	1163839.51	4268555.62	Аналитический метод	0.10	Закрепление отсутствует
121	1163774.15	4268797.16	Аналитический метод	0.10	Закрепление отсутствует
122	1163702.55	4269077.87	Аналитический метод	0.10	Закрепление отсутствует

2. Сведения о характерных точках границ объекта					
Обозначение характерных точек границ	Координаты, м		Метод определения координат характерной точки	Средняя квадратическая погрешность положения характерной точки (Mt), м	Описание обозначения точки на местности (при наличии)
	X	Y			
1	2	3	4	5	6
123	1163644.90	4269313.37	Аналитический метод	0.10	Закрепление отсутствует
124	1163749.49	4269422.87	Аналитический метод	0.10	Закрепление отсутствует
125	1163751.91	4269425.46	Аналитический метод	0.10	Закрепление отсутствует
126	1163755.78	4269429.60	Аналитический метод	0.10	Закрепление отсутствует
127	1163814.56	4269492.55	Аналитический метод	0.10	Закрепление отсутствует
128	1163858.79	4269539.91	Аналитический метод	0.10	Закрепление отсутствует
129	1163861.24	4269542.53	Аналитический метод	0.10	Закрепление отсутствует
130	1163957.55	4269648.76	Аналитический метод	0.10	Закрепление отсутствует
131	1164156.53	4269657.86	Аналитический метод	0.10	Закрепление отсутствует
132	1164366.27	4269665.36	Аналитический метод	0.10	Закрепление отсутствует
133	1164566.14	4269672.52	Аналитический метод	0.10	Закрепление отсутствует
134	1164745.79	4269678.94	Аналитический метод	0.10	Закрепление отсутствует
135	1164916.78	4269681.81	Аналитический метод	0.10	Закрепление отсутствует
136	1164926.26	4269684.82	Аналитический метод	0.10	Закрепление отсутствует
137	1165060.15	4269776.37	Аналитический метод	0.10	Закрепление отсутствует
138	1165185.44	4269858.39	Аналитический метод	0.10	Закрепление отсутствует
139	1165294.20	4269929.60	Аналитический метод	0.10	Закрепление отсутствует
140	1165461.33	4270039.01	Аналитический метод	0.10	Закрепление отсутствует
141	1165603.69	4270128.37	Аналитический метод	0.10	Закрепление отсутствует
142	1165610.81	4270137.59	Аналитический метод	0.10	Закрепление отсутствует
143	1165643.32	4270244.79	Аналитический метод	0.10	Закрепление отсутствует
144	1165692.77	4270371.39	Аналитический метод	0.10	Закрепление отсутствует
145	1165693.70	4270381.24	Аналитический метод	0.10	Закрепление отсутствует
146	1165658.20	4270639.80	Аналитический метод	0.10	Закрепление отсутствует
147	1165653.19	4270650.34	Аналитический метод	0.10	Закрепление отсутствует

2. Сведения о характерных точках границ объекта					
Обозначение характерных точек границ	Координаты, м		Метод определения координат характерной точки	Средняя квадратическая погрешность положения характерной точки (Mt), м	Описание обозначения точки на местности (при наличии)
	X	Y			
1	2	3	4	5	6
148	1165567.82	4270735.94	Аналитический метод	0.10	Закрепление отсутствует
149	1165563.26	4270757.83	Аналитический метод	0.10	Закрепление отсутствует
150	1165521.39	4270748.28	Аналитический метод	0.10	Закрепление отсутствует
151	1165506.18	4270744.81	Аналитический метод	0.10	Закрепление отсутствует
152	1165506.76	4270713.41	Аналитический метод	0.10	Закрепление отсутствует
153	1165511.66	4270702.86	Аналитический метод	0.10	Закрепление отсутствует
154	1165591.19	4270614.41	Аналитический метод	0.10	Закрепление отсутствует
155	1165622.54	4270383.06	Аналитический метод	0.10	Закрепление отсутствует
156	1165586.01	4270263.91	Аналитический метод	0.10	Закрепление отсутствует
157	1165555.58	4270172.77	Аналитический метод	0.10	Закрепление отсутствует
158	1165428.45	4270089.68	Аналитический метод	0.10	Закрепление отсутствует
159	1165261.12	4269980.13	Аналитический метод	0.10	Закрепление отсутствует
160	1165152.36	4269908.93	Аналитический метод	0.10	Закрепление отсутствует
161	1165026.87	4269826.77	Аналитический метод	0.10	Закрепление отсутствует
162	1164901.89	4269745.06	Аналитический метод	0.10	Закрепление отсутствует
163	1164743.86	4269739.31	Аналитический метод	0.10	Закрепление отсутствует
164	1164563.98	4269732.88	Аналитический метод	0.10	Закрепление отсутствует
165	1164364.11	4269725.72	Аналитический метод	0.10	Закрепление отсутствует
166	1164154.28	4269718.21	Аналитический метод	0.10	Закрепление отсутствует
167	1163935.76	4269711.07	Аналитический метод	0.10	Закрепление отсутствует
168	1163924.42	4269705.90	Аналитический метод	0.10	Закрепление отсутствует
169	1163812.50	4269587.93	Аналитический метод	0.10	Закрепление отсутствует
170	1163810.11	4269585.37	Аналитический метод	0.10	Закрепление отсутствует
171	1163795.03	4269569.23	Аналитический метод	0.10	Закрепление отсутствует
172	1163703.23	4269470.91	Аналитический метод	0.10	Закрепление отсутствует

2. Сведения о характерных точках границ объекта					
Обозначение характерных точек границ	Координаты, м		Метод определения координат характерной точки	Средняя квадратическая погрешность положения характерной точки (Mt), м	Описание обозначения точки на местности (при наличии)
	X	Y			
1	2	3	4	5	6
173	1163700.90	4269468.42	Аналитический метод	0.10	Закрепление отсутствует
174	1163579.96	4269338.60	Аналитический метод	0.10	Закрепление отсутствует
175	1163575.93	4269322.86	Аналитический метод	0.10	Закрепление отсутствует
176	1163644.01	4269062.98	Аналитический метод	0.10	Закрепление отсутствует
177	1163674.50	4268943.46	Аналитический метод	0.10	Закрепление отсутствует
178	1163715.64	4268782.16	Аналитический метод	0.10	Закрепление отсутствует
179	1163778.07	4268528.97	Аналитический метод	0.10	Закрепление отсутствует
180	1163782.41	4268520.63	Аналитический метод	0.10	Закрепление отсутствует
181	1163826.98	4268469.79	Аналитический метод	0.10	Закрепление отсутствует
182	1163921.11	4268362.42	Аналитический метод	0.10	Закрепление отсутствует
183	1164065.12	4268191.92	Аналитический метод	0.10	Закрепление отсутствует
184	1164067.41	4268189.26	Аналитический метод	0.10	Закрепление отсутствует
185	1164192.28	4268043.94	Аналитический метод	0.10	Закрепление отсутствует
186	1164194.57	4268041.27	Аналитический метод	0.10	Закрепление отсутствует
187	1164331.76	4267884.52	Аналитический метод	0.10	Закрепление отсутствует
188	1164514.16	4267672.25	Аналитический метод	0.10	Закрепление отсутствует
189	1164644.81	4267520.03	Аналитический метод	0.10	Закрепление отсутствует
190	1164660.91	4267501.27	Аналитический метод	0.10	Закрепление отсутствует
191	1164659.99	4267497.99	Аналитический метод	0.10	Закрепление отсутствует
192	1164609.67	4267318.43	Аналитический метод	0.10	Закрепление отсутствует
193	1164613.29	4267302.70	Аналитический метод	0.10	Закрепление отсутствует
194	1164663.30	4267246.25	Аналитический метод	0.10	Закрепление отсутствует
195	1164778.16	4267116.59	Аналитический метод	0.10	Закрепление отсутствует
196	1164922.88	4266950.87	Аналитический метод	0.10	Закрепление отсутствует
197	1164932.67	4266939.66	Аналитический метод	0.10	Закрепление отсутствует

2. Сведения о характерных точках границ объекта					
Обозначение характерных точек границ	Координаты, м		Метод определения координат характерной точки	Средняя квадратическая погрешность положения характерной точки (Mt), м	Описание обозначения точки на местности (при наличии)
	X	Y			
1	2	3	4	5	6
198	1165087.25	4266762.65	Аналитический метод	0.10	Закрепление отсутствует
199	1165245.06	4266581.94	Аналитический метод	0.10	Закрепление отсутствует
200	1165396.12	4266406.57	Аналитический метод	0.10	Закрепление отсутствует
201	1165396.21	4266406.44	Аналитический метод	0.10	Закрепление отсутствует
202	1165483.32	4266226.98	Аналитический метод	0.10	Закрепление отсутствует
203	1165612.14	4265956.15	Аналитический метод	0.10	Закрепление отсутствует
204	1165717.38	4265734.91	Аналитический метод	0.10	Закрепление отсутствует
205	1165794.65	4265572.46	Аналитический метод	0.10	Закрепление отсутствует
206	1165884.55	4265379.02	Аналитический метод	0.10	Закрепление отсутствует
207	1165886.06	4265375.85	Аналитический метод	0.10	Закрепление отсутствует
208	1166028.50	4265076.40	Аналитический метод	0.10	Закрепление отсутствует
209	1166029.96	4265073.32	Аналитический метод	0.10	Закрепление отсутствует
210	1166072.66	4264983.82	Аналитический метод	0.10	Закрепление отсутствует
211	1166173.50	4264772.46	Аналитический метод	0.10	Закрепление отсутствует
212	1166208.93	4264470.55	Аналитический метод	0.10	Закрепление отсутствует
213	1166240.20	4264192.37	Аналитический метод	0.10	Закрепление отсутствует
214	1166278.72	4263849.62	Аналитический метод	0.10	Закрепление отсутствует
215	1166288.56	4263755.79	Аналитический метод	0.10	Закрепление отсутствует
216	1166307.99	4263570.60	Аналитический метод	0.10	Закрепление отсутствует
217	1166312.15	4263560.68	Аналитический метод	0.10	Закрепление отсутствует
218	1166501.38	4263330.65	Аналитический метод	0.10	Закрепление отсутствует
219	1166597.40	4263208.93	Аналитический метод	0.10	Закрепление отсутствует
220	1166606.44	4263202.74	Аналитический метод	0.10	Закрепление отсутствует
221	1166834.16	4263131.40	Аналитический метод	0.10	Закрепление отсутствует
222	1167038.65	4263065.38	Аналитический метод	0.10	Закрепление отсутствует

2. Сведения о характерных точках границ объекта					
Обозначение характерных точек границ	Координаты, м		Метод определения координат характерной точки	Средняя квадратическая погрешность положения характерной точки (Mt), м	Описание обозначения точки на местности (при наличии)
	X	Y			
1	2	3	4	5	6
223	1167281.25	4262987.05	Аналитический метод	0.10	Закрепление отсутствует
224	1167583.57	4262887.45	Аналитический метод	0.10	Закрепление отсутствует
225	1167587.00	4262886.34	Аналитический метод	0.10	Закрепление отсутствует
226	1167757.26	4262833.36	Аналитический метод	0.10	Закрепление отсутствует
227	1167912.92	4262783.11	Аналитический метод	0.10	Закрепление отсутствует
228	1167942.60	4262773.53	Аналитический метод	0.10	Закрепление отсутствует
229	1168107.55	4262718.68	Аналитический метод	0.10	Закрепление отсутствует
230	1168164.54	4262699.73	Аналитический метод	0.10	Закрепление отсутствует
231	1168170.35	4262698.44	Аналитический метод	0.10	Закрепление отсутствует
232	1168430.20	4262667.87	Аналитический метод	0.10	Закрепление отсутствует
233	1168469.21	4262662.97	Аналитический метод	0.10	Закрепление отсутствует
234	1168722.81	4262631.15	Аналитический метод	0.10	Закрепление отсутствует
235	1169030.39	4262592.54	Аналитический метод	0.10	Закрепление отсутствует
236	1169377.61	4262548.96	Аналитический метод	0.10	Закрепление отсутствует
237	1169595.10	4262520.56	Аналитический метод	0.10	Закрепление отсутствует
238	1169667.51	4262511.10	Аналитический метод	0.10	Закрепление отсутствует
239	1169881.86	4262401.00	Аналитический метод	0.10	Закрепление отсутствует
240	1170147.82	4262262.36	Аналитический метод	0.10	Закрепление отсутствует
241	1170404.97	4262128.31	Аналитический метод	0.10	Закрепление отсутствует
242	1170653.17	4261998.93	Аналитический метод	0.10	Закрепление отсутствует
243	1170874.17	4261881.42	Аналитический метод	0.10	Закрепление отсутствует
244	1170879.93	4261879.14	Аналитический метод	0.10	Закрепление отсутствует
245	1171131.45	4261810.75	Аналитический метод	0.10	Закрепление отсутствует
246	1171434.66	4261725.75	Аналитический метод	0.10	Закрепление отсутствует
247	1171757.13	4261635.35	Аналитический метод	0.10	Закрепление отсутствует

2. Сведения о характерных точках границ объекта					
Обозначение характерных точек границ	Координаты, м		Метод определения координат характерной точки	Средняя квадратическая погрешность положения характерной точки (Mt), м	Описание обозначения точки на местности (при наличии)
	X	Y			
1	2	3	4	5	6
248	1172013.44	4261561.35	Аналитический метод	0.10	Закрепление отсутствует
249	1172020.44	4261560.40	Аналитический метод	0.10	Закрепление отсутствует
250	1172261.03	4261563.13	Аналитический метод	0.10	Закрепление отсутствует
251	1172535.93	4261563.88	Аналитический метод	0.10	Закрепление отсутствует
252	1172850.92	4261564.75	Аналитический метод	0.10	Закрепление отсутствует
253	1172865.20	4261564.79	Аналитический метод	0.10	Закрепление отсутствует
254	1173140.84	4261565.55	Аналитический метод	0.10	Закрепление отсутствует
255	1173458.67	4261564.42	Аналитический метод	0.10	Закрепление отсутствует
256	1173463.88	4261564.78	Аналитический метод	0.10	Закрепление отсутствует
257	1173658.38	4261592.66	Аналитический метод	0.10	Закрепление отсутствует
258	1173911.03	4261626.26	Аналитический метод	0.10	Закрепление отсутствует
259	1174208.41	4261665.81	Аналитический метод	0.10	Закрепление отсутствует
260	1174520.66	4261707.34	Аналитический метод	0.10	Закрепление отсутствует
261	1174808.13	4261745.57	Аналитический метод	0.10	Закрепление отсутствует
262	1175095.52	4261783.81	Аналитический метод	0.10	Закрепление отсутствует
263	1175343.22	4261815.06	Аналитический метод	0.10	Закрепление отсутствует
264	1175344.14	4261815.08	Аналитический метод	0.10	Закрепление отсутствует
265	1175581.07	4261797.84	Аналитический метод	0.10	Закрепление отсутствует
266	1175825.21	4261778.36	Аналитический метод	0.10	Закрепление отсутствует
267	1176034.54	4261761.65	Аналитический метод	0.10	Закрепление отсутствует
268	1176103.09	4261756.18	Аналитический метод	0.10	Закрепление отсутствует
269	1176348.51	4261736.59	Аналитический метод	0.10	Закрепление отсутствует
270	1176556.13	4261719.42	Аналитический метод	0.10	Закрепление отсутствует
271	1176696.40	4261556.12	Аналитический метод	0.10	Закрепление отсутствует
272	1176842.46	4261385.13	Аналитический метод	0.10	Закрепление отсутствует

2. Сведения о характерных точках границ объекта					
Обозначение характерных точек границ	Координаты, м		Метод определения координат характерной точки	Средняя квадратическая погрешность положения характерной точки (Mt), м	Описание обозначения точки на местности (при наличии)
	X	Y			
1	2	3	4	5	6
273	1177013.08	4261182.34	Аналитический метод	0.10	Закрепление отсутствует
274	1177024.79	4261176.20	Аналитический метод	0.10	Закрепление отсутствует
275	1177311.15	4261148.90	Аналитический метод	0.10	Закрепление отсутствует
276	1177654.28	4261113.82	Аналитический метод	0.10	Закрепление отсутствует
277	1178002.46	4261078.22	Аналитический метод	0.10	Закрепление отсутствует
278	1178028.99	4261075.51	Аналитический метод	0.10	Закрепление отсутствует
279	1178270.98	4261050.77	Аналитический метод	0.10	Закрепление отсутствует
280	1178542.97	4261021.02	Аналитический метод	0.10	Закрепление отсутствует
281	1178547.01	4261020.68	Аналитический метод	0.10	Закрепление отсутствует
282	1178775.42	4261007.77	Аналитический метод	0.10	Закрепление отсутствует
283	1179054.72	4260989.62	Аналитический метод	0.10	Закрепление отсутствует
284	1179274.26	4260975.34	Аналитический метод	0.10	Закрепление отсутствует
285	1179394.91	4260967.50	Аналитический метод	0.10	Закрепление отсутствует
286	1179523.62	4260959.13	Аналитический метод	0.10	Закрепление отсутствует
287	1179746.52	4260942.64	Аналитический метод	0.10	Закрепление отсутствует
288	1179751.48	4260942.64	Аналитический метод	0.10	Закрепление отсутствует
289	1179986.52	4260954.68	Аналитический метод	0.10	Закрепление отсутствует
290	1180266.17	4260966.65	Аналитический метод	0.10	Закрепление отсутствует
291	1180585.88	4260980.34	Аналитический метод	0.10	Закрепление отсутствует
292	1180985.51	4260997.46	Аналитический метод	0.10	Закрепление отсутствует
293	1181103.46	4261002.51	Аналитический метод	0.10	Закрепление отсутствует
294	1181235.28	4261008.16	Аналитический метод	0.10	Закрепление отсутствует
295	1181654.90	4261026.13	Аналитический метод	0.10	Закрепление отсутствует
296	1182024.56	4261041.96	Аналитический метод	0.10	Закрепление отсутствует
297	1182255.50	4261051.85	Аналитический метод	0.10	Закрепление отсутствует

2. Сведения о характерных точках границ объекта					
Обозначение характерных точек границ	Координаты, м		Метод определения координат характерной точки	Средняя квадратическая погрешность положения характерной точки (Mt), м	Описание обозначения точки на местности (при наличии)
	X	Y			
1	2	3	4	5	6
298	1182315.87	4260961.72	Аналитический метод	0.10	Закрепление отсутствует
299	1182423.87	4260800.45	Аналитический метод	0.10	Закрепление отсутствует
300	1182309.01	4260554.17	Аналитический метод	0.10	Закрепление отсутствует
301	1182165.30	4260246.04	Аналитический метод	0.10	Закрепление отсутствует
302	1182032.16	4259960.56	Аналитический метод	0.10	Закрепление отсутствует
303	1181910.20	4259699.09	Аналитический метод	0.10	Закрепление отсутствует
304	1181947.73	4259725.13	Аналитический метод	0.10	Закрепление отсутствует
305	1181909.29	4259642.71	Аналитический метод	0.10	Закрепление отсутствует
306	1181867.15	4259552.35	Аналитический метод	0.10	Закрепление отсутствует
307	1181829.46	4259525.96	Аналитический метод	0.10	Закрепление отсутствует
308	1181807.96	4259479.86	Аналитический метод	0.10	Закрепление отсутствует
309	1181764.50	4259386.68	Аналитический метод	0.10	Закрепление отсутствует
310	1181752.31	4259307.47	Аналитический метод	0.10	Закрепление отсутствует
311	1181751.21	4259303.76	Аналитический метод	0.10	Закрепление отсутствует
312	1181631.13	4259046.31	Аналитический метод	0.10	Закрепление отсутствует
313	1181636.88	4259113.05	Аналитический метод	0.10	Закрепление отсутствует
314	1181594.68	4259022.57	Аналитический метод	0.10	Закрепление отсутствует
315	1181446.74	4258705.37	Аналитический метод	0.10	Закрепление отсутствует
316	1181303.02	4258397.24	Аналитический метод	0.10	Закрепление отсутствует
317	1181163.54	4258098.16	Аналитический метод	0.10	Закрепление отсутствует
318	1181024.09	4257799.18	Аналитический метод	0.10	Закрепление отсутствует
319	1181006.64	4257762.47	Аналитический метод	0.10	Закрепление отсутствует
320	1180906.68	4257552.23	Аналитический метод	0.10	Закрепление отсутствует
321	1180905.57	4257540.07	Аналитический метод	0.10	Закрепление отсутствует
322	1180964.81	4257311.62	Аналитический метод	0.10	Закрепление отсутствует

2. Сведения о характерных точках границ объекта					
Обозначение характерных точек границ	Координаты, м		Метод определения координат характерной точки	Средняя квадратическая погрешность положения характерной точки (Mt), м	Описание обозначения точки на местности (при наличии)
	X	Y			
1	2	3	4	5	6
323	1180965.66	4257308.34	Аналитический метод	0.10	Закрепление отсутствует
324	1181053.78	4256968.03	Аналитический метод	0.10	Закрепление отсутствует
325	1181054.65	4256964.68	Аналитический метод	0.10	Закрепление отсутствует
326	1181071.30	4256900.41	Аналитический метод	0.10	Закрепление отсутствует
327	1181091.22	4256915.20	Аналитический метод	0.10	Закрепление отсутствует
328	1181097.56	4256890.73	Аналитический метод	0.10	Закрепление отсутствует
329	1181104.23	4256864.98	Аналитический метод	0.10	Закрепление отсутствует
330	1181105.34	4256860.69	Аналитический метод	0.10	Закрепление отсутствует
331	1181085.40	4256845.92	Аналитический метод	0.10	Закрепление отсутствует
332	1181129.00	4256677.55	Аналитический метод	0.10	Закрепление отсутствует
333	1181129.87	4256674.19	Аналитический метод	0.10	Закрепление отсутствует
334	1181132.39	4256664.65	Аналитический метод	0.10	Закрепление отсутствует
335	1181143.85	4256711.97	Аналитический метод	0.10	Закрепление отсутствует
336	1181151.27	4256683.31	Аналитический метод	0.10	Закрепление отсутствует
337	1181152.12	4256680.02	Аналитический метод	0.10	Закрепление отсутствует
338	1181156.38	4256663.93	Аналитический метод	0.10	Закрепление отсутствует
339	1181145.08	4256616.70	Аналитический метод	0.10	Закрепление отсутствует
340	1181188.27	4256453.44	Аналитический метод	0.10	Закрепление отсутствует
341	1181188.91	4256450.95	Аналитический метод	0.10	Закрепление отсутствует
342	1181252.80	4256206.82	Аналитический метод	0.10	Закрепление отсутствует
343	1181326.67	4255921.27	Аналитический метод	0.10	Закрепление отсутствует
344	1181392.55	4255665.42	Аналитический метод	0.10	Закрепление отсутствует
345	1181366.76	4255503.30	Аналитический метод	0.10	Закрепление отсутствует
346	1181377.20	4255504.01	Аналитический метод	0.10	Закрепление отсутствует
347	1181390.22	4255504.42	Аналитический метод	0.10	Закрепление отсутствует

2. Сведения о характерных точках границ объекта					
Обозначение характерных точек границ	Координаты, м		Метод определения координат характерной точки	Средняя квадратическая погрешность положения характерной точки (Mt), м	Описание обозначения точки на местности (при наличии)
	X	Y			
1	2	3	4	5	6
348	1181384.72	4255469.81	Аналитический метод	0.10	Закрепление отсутствует
349	1181384.61	4255469.12	Аналитический метод	0.10	Закрепление отсутствует
350	1181382.86	4255469.83	Аналитический метод	0.10	Закрепление отсутствует
351	1181375.27	4255472.88	Аналитический метод	0.10	Закрепление отсутствует
352	1181361.69	4255471.49	Аналитический метод	0.10	Закрепление отсутствует
353	1181347.18	4255380.28	Аналитический метод	0.10	Закрепление отсутствует
354	1181347.06	4255374.21	Аналитический метод	0.10	Закрепление отсутствует
355	1181390.61	4255010.12	Аналитический метод	0.10	Закрепление отсутствует
356	1181437.22	4254612.88	Аналитический метод	0.10	Закрепление отсутствует
357	1181476.26	4254280.16	Аналитический метод	0.10	Закрепление отсутствует
358	1181522.87	4253882.91	Аналитический метод	0.10	Закрепление отсутствует
359	1181565.79	4253510.08	Аналитический метод	0.10	Закрепление отсутствует
360	1181569.03	4253501.69	Аналитический метод	0.10	Закрепление отсутствует
361	1181656.79	4253379.53	Аналитический метод	0.10	Закрепление отсутствует
362	1181672.22	4253389.14	Аналитический метод	0.10	Закрепление отсутствует
363	1181675.71	4253392.61	Аналитический метод	0.10	Закрепление отсутствует
364	1181704.80	4253352.13	Аналитический метод	0.10	Закрепление отсутствует
365	1181703.20	4253351.20	Аналитический метод	0.10	Закрепление отсутствует
366	1181682.52	4253343.71	Аналитический метод	0.10	Закрепление отсутствует
367	1181764.21	4253230.01	Аналитический метод	0.10	Закрепление отсутствует
368	1181787.41	4252906.08	Аналитический метод	0.10	Закрепление отсутствует
369	1181811.61	4252566.94	Аналитический метод	0.10	Закрепление отсутствует
370	1181829.88	4252310.85	Аналитический метод	0.10	Закрепление отсутствует
371	1181835.81	4252227.80	Аналитический метод	0.10	Закрепление отсутствует
372	1181860.01	4251888.67	Аналитический метод	0.10	Закрепление отсутствует

2. Сведения о характерных точках границ объекта					
Обозначение характерных точек границ	Координаты, м		Метод определения координат характерной точки	Средняя квадратическая погрешность положения характерной точки (M _t), м	Описание обозначения точки на местности (при наличии)
	X	Y			
1	2	3	4	5	6
373	1181884.21	4251549.53	Аналитический метод	0.10	Закрепление отсутствует
374	1181908.05	4251215.38	Аналитический метод	0.10	Закрепление отсутствует
375	1181932.25	4250876.24	Аналитический метод	0.10	Закрепление отсутствует
376	1181956.45	4250537.10	Аналитический метод	0.10	Закрепление отсутствует
377	1181976.48	4250256.65	Аналитический метод	0.10	Закрепление отсутствует
378	1181891.35	4250116.69	Аналитический метод	0.10	Закрепление отсутствует
379	1181714.71	4249826.18	Аналитический метод	0.10	Закрепление отсутствует
380	1181538.07	4249535.66	Аналитический метод	0.10	Закрепление отсутствует
381	1181361.43	4249245.15	Аналитический метод	0.10	Закрепление отсутствует
382	1181184.78	4248954.64	Аналитический метод	0.10	Закрепление отсутствует
383	1181008.14	4248664.13	Аналитический метод	0.10	Закрепление отсутствует
384	1180831.50	4248373.61	Аналитический метод	0.10	Закрепление отсутствует
385	1180654.86	4248083.10	Аналитический метод	0.10	Закрепление отсутствует
386	1180473.02	4247784.04	Аналитический метод	0.10	Закрепление отсутствует
387	1180301.58	4247502.07	Аналитический метод	0.10	Закрепление отсутствует
388	1180124.93	4247211.56	Аналитический метод	0.10	Закрепление отсутствует
389	1179948.29	4246921.05	Аналитический метод	0.10	Закрепление отсутствует
390	1179771.65	4246630.54	Аналитический метод	0.10	Закрепление отсутствует
391	1179730.29	4246562.51	Аналитический метод	0.10	Закрепление отсутствует
392	1179703.56	4246474.28	Аналитический метод	0.10	Закрепление отсутствует
393	1179659.83	4246402.37	Аналитический метод	0.10	Закрепление отсутствует
394	1179675.20	4246471.91	Аналитический метод	0.10	Закрепление отсутствует
395	1179595.01	4246340.02	Аналитический метод	0.10	Закрепление отсутствует
396	1179418.37	4246049.51	Аналитический метод	0.10	Закрепление отсутствует
397	1179270.82	4245806.85	Аналитический метод	0.10	Закрепление отсутствует

2. Сведения о характерных точках границ объекта					
Обозначение характерных точек границ	Координаты, м		Метод определения координат характерной точки	Средняя квадратическая погрешность положения характерной точки (Mt), м	Описание обозначения точки на местности (при наличии)
	X	Y			
1	2	3	4	5	6
398	1179241.72	4245759.00	Аналитический метод	0.10	Закрепление отсутствует
399	1179080.67	4245494.12	Аналитический метод	0.10	Закрепление отсутствует
400	1178995.46	4245353.99	Аналитический метод	0.10	Закрепление отсутствует
401	1178973.21	4245317.39	Аналитический метод	0.10	Закрепление отсутствует
402	1178906.62	4245207.88	Аналитический метод	0.10	Закрепление отсутствует
403	1178866.71	4245142.23	Аналитический метод	0.10	Закрепление отсутствует
404	1178735.20	4244925.94	Аналитический метод	0.10	Закрепление отсутствует
405	1178579.26	4244671.05	Аналитический метод	0.10	Закрепление отсутствует
406	1178576.85	4244665.56	Аналитический метод	0.10	Закрепление отсутствует
407	1178501.81	4244402.21	Аналитический метод	0.10	Закрепление отсутствует
408	1178407.67	4244075.54	Аналитический метод	0.10	Закрепление отсутствует
409	1178312.13	4243744.03	Аналитический метод	0.10	Закрепление отсутствует
410	1178239.82	4243493.12	Аналитический метод	0.10	Закрепление отсутствует
411	1178217.98	4243417.33	Аналитический метод	0.10	Закрепление отсутствует
412	1178123.83	4243090.63	Аналитический метод	0.10	Закрепление отсутствует
413	1178028.30	4242759.12	Аналитический метод	0.10	Закрепление отсутствует
414	1177934.15	4242432.41	Аналитический метод	0.10	Закрепление отсутствует
415	1177844.18	4242120.22	Аналитический метод	0.10	Закрепление отсутствует
416	1177767.59	4241862.04	Аналитический метод	0.10	Закрепление отсутствует
417	1177766.82	4241853.80	Аналитический метод	0.10	Закрепление отсутствует
418	1177785.16	4241671.22	Аналитический метод	0.10	Закрепление отсутствует
419	1177795.82	4241565.11	Аналитический метод	0.10	Закрепление отсутствует
420	1177828.28	4241216.71	Аналитический метод	0.10	Закрепление отсутствует
421	1177860.75	4240868.22	Аналитический метод	0.10	Закрепление отсутствует
422	1177893.22	4240519.73	Аналитический метод	0.10	Закрепление отсутствует

2. Сведения о характерных точках границ объекта					
Обозначение характерных точек границ	Координаты, м		Метод определения координат характерной точки	Средняя квадратическая погрешность положения характерной точки (Mt), м	Описание обозначения точки на местности (при наличии)
	X	Y			
1	2	3	4	5	6
423	1177903.06	4240414.08	Аналитический метод	0.10	Закрепление отсутствует
424	1177919.88	4240476.44	Аналитический метод	0.10	Закрепление отсутствует
425	1177920.25	4240477.51	Аналитический метод	0.10	Закрепление отсутствует
426	1177926.38	4240411.73	Аналитический метод	0.10	Закрепление отсутствует
427	1177908.88	4240351.67	Аналитический метод	0.10	Закрепление отсутствует
428	1177925.69	4240171.24	Аналитический метод	0.10	Закрепление отсутствует
429	1177942.24	4239993.66	Аналитический метод	0.10	Закрепление отсутствует
430	1177958.16	4239822.75	Аналитический метод	0.10	Закрепление отсутствует
431	1177991.10	4239469.28	Аналитический метод	0.10	Закрепление отсутствует
432	1178023.57	4239120.79	Аналитический метод	0.10	Закрепление отсутствует
433	1178055.11	4238782.25	Аналитический метод	0.10	Закрепление отсутствует
434	1178087.12	4238438.79	Аналитический метод	0.10	Закрепление отсутствует
435	1178108.61	4238198.72	Аналитический метод	0.10	Закрепление отсутствует
436	1178018.83	4238058.21	Аналитический метод	0.10	Закрепление отсутствует
437	1177828.89	4237764.31	Аналитический метод	0.10	Закрепление отсутствует
438	1177636.21	4237466.15	Аналитический метод	0.10	Закрепление отсутствует
439	1177443.52	4237167.99	Аналитический метод	0.10	Закрепление отсутствует
440	1177264.41	4236890.83	Аналитический метод	0.10	Закрепление отсутствует
441	1177079.87	4236605.27	Аналитический метод	0.10	Закрепление отсутствует
442	1176887.18	4236307.11	Аналитический метод	0.10	Закрепление отсутствует
443	1176800.86	4236173.53	Аналитический метод	0.10	Закрепление отсутствует
444	1176716.62	4236043.18	Аналитический метод	0.10	Закрепление отсутствует
445	1176723.59	4236011.58	Аналитический метод	0.10	Закрепление отсутствует
446	1176697.67	4235971.49	Аналитический метод	0.10	Закрепление отсутствует
447	1176690.34	4236002.51	Аналитический метод	0.10	Закрепление отсутствует

2. Сведения о характерных точках границ объекта					
Обозначение характерных точек границ	Координаты, м		Метод определения координат характерной точки	Средняя квадратическая погрешность положения характерной точки (Mt), м	Описание обозначения точки на местности (при наличии)
	X	Y			
1	2	3	4	5	6
448	1176526.24	4235748.59	Аналитический метод	0.10	Закрепление отсутствует
449	1176333.56	4235450.44	Аналитический метод	0.10	Закрепление отсутствует
450	1176168.07	4235194.36	Аналитический метод	0.10	Закрепление отсутствует
451	1176024.08	4234975.40	Аналитический метод	0.10	Закрепление отсутствует
452	1176020.95	4234967.60	Аналитический метод	0.10	Закрепление отсутствует
453	1175974.20	4234714.29	Аналитический метод	0.10	Закрепление отсутствует
454	1175925.39	4234461.38	Аналитический метод	0.10	Закрепление отсутствует
455	1175908.84	4234375.64	Аналитический метод	0.10	Закрепление отсутствует
456	1175877.10	4234211.16	Аналитический метод	0.10	Закрепление отсутствует
457	1175842.52	4234031.98	Аналитический метод	0.10	Закрепление отсутствует
458	1175780.94	4233712.87	Аналитический метод	0.10	Закрепление отсутствует
459	1175719.35	4233393.76	Аналитический метод	0.10	Закрепление отсутствует
460	1175652.08	4233045.19	Аналитический метод	0.10	Закрепление отсутствует
461	1175584.81	4232696.62	Аналитический метод	0.10	Закрепление отсутствует
462	1175517.54	4232348.05	Аналитический метод	0.10	Закрепление отсутствует
463	1175450.27	4231999.48	Аналитический метод	0.10	Закрепление отсутствует
464	1175383.01	4231650.91	Аналитический метод	0.10	Закрепление отсутствует
465	1175315.73	4231302.34	Аналитический метод	0.10	Закрепление отсутствует
466	1175286.15	4231148.80	Аналитический метод	0.10	Закрепление отсутствует
467	1175257.35	4230999.31	Аналитический метод	0.10	Закрепление отсутствует
468	1175006.15	4230915.62	Аналитический метод	0.10	Закрепление отсутствует
469	1174814.62	4230851.74	Аналитический метод	0.10	Закрепление отсутствует
470	1174731.05	4230823.87	Аналитический метод	0.10	Закрепление отсутствует
471	1174436.97	4230725.79	Аналитический метод	0.10	Закрепление отсутствует
472	1174142.89	4230627.71	Аналитический метод	0.10	Закрепление отсутствует

2. Сведения о характерных точках границ объекта					
Обозначение характерных точек границ	Координаты, м		Метод определения координат характерной точки	Средняя квадратическая погрешность положения характерной точки (Mt), м	Описание обозначения точки на местности (при наличии)
	X	Y			
1	2	3	4	5	6
473	1173867.86	4230535.98	Аналитический метод	0.10	Закрепление отсутствует
474	1173561.15	4230435.62	Аналитический метод	0.10	Закрепление отсутствует
475	1173541.46	4230429.18	Аналитический метод	0.10	Закрепление отсутствует
476	1173531.31	4230420.45	Аналитический метод	0.10	Закрепление отсутствует
477	1173409.98	4230178.76	Аналитический метод	0.10	Закрепление отсутствует
478	1173248.44	4229862.75	Аналитический метод	0.10	Закрепление отсутствует
479	1173089.14	4229551.10	Аналитический метод	0.10	Закрепление отсутствует
480	1172929.84	4229239.45	Аналитический метод	0.10	Закрепление отсутствует
481	1172770.54	4228927.81	Аналитический метод	0.10	Закрепление отсутствует
482	1172716.93	4228822.93	Аналитический метод	0.10	Закрепление отсутствует
483	1172652.23	4228696.35	Аналитический метод	0.10	Закрепление отсутствует
484	1172544.00	4228487.19	Аналитический метод	0.10	Закрепление отсутствует
485	1172484.77	4228447.58	Аналитический метод	0.10	Закрепление отсутствует
486	1172269.25	4228303.47	Аналитический метод	0.10	Закрепление отсутствует
487	1171998.48	4228123.80	Аналитический метод	0.10	Закрепление отсутствует
488	1171761.07	4227966.28	Аналитический метод	0.10	Закрепление отсутствует
489	1171495.82	4227792.76	Аналитический метод	0.10	Закрепление отсутствует
490	1171488.99	4227784.71	Аналитический метод	0.10	Закрепление отсутствует
491	1171352.29	4227480.84	Аналитический метод	0.10	Закрепление отсутствует
492	1171350.42	4227472.65	Аналитический метод	0.10	Закрепление отсутствует
493	1171345.20	4227259.71	Аналитический метод	0.10	Закрепление отсутствует
494	1171337.99	4227049.96	Аналитический метод	0.10	Закрепление отсутствует
495	1171327.33	4226740.14	Аналитический метод	0.10	Закрепление отсутствует
496	1171315.64	4226400.39	Аналитический метод	0.10	Закрепление отсутствует
497	1171302.83	4226064.92	Аналитический метод	0.10	Закрепление отсутствует

2. Сведения о характерных точках границ объекта					
Обозначение характерных точек границ	Координаты, м		Метод определения координат характерной точки	Средняя квадратическая погрешность положения характерной точки (Mt), м	Описание обозначения точки на местности (при наличии)
	X	Y			
1	2	3	4	5	6
498	1171256.49	4225980.49	Аналитический метод	0.10	Закрепление отсутствует
499	1171172.81	4225828.04	Аналитический метод	0.10	Закрепление отсутствует
500	1171125.46	4225741.77	Аналитический метод	0.10	Закрепление отсутствует
501	1170962.99	4225452.30	Аналитический метод	0.10	Закрепление отсутствует
502	1170960.72	4225447.29	Аналитический метод	0.10	Закрепление отсутствует
503	1170922.29	4225340.03	Аналитический метод	0.10	Закрепление отсутствует
504	1170941.44	4225343.72	Аналитический метод	0.10	Закрепление отсутствует
505	1170948.01	4225343.64	Аналитический метод	0.10	Закрепление отсутствует
506	1170942.28	4225327.63	Аналитический метод	0.10	Закрепление отсутствует
507	1170939.01	4225318.50	Аналитический метод	0.10	Закрепление отсутствует
508	1170937.66	4225314.74	Аналитический метод	0.10	Закрепление отсутствует
509	1170931.59	4225297.80	Аналитический метод	0.10	Закрепление отсутствует
510	1170924.88	4225297.30	Аналитический метод	0.10	Закрепление отсутствует
511	1170906.23	4225295.21	Аналитический метод	0.10	Закрепление отсутствует
512	1170900.98	4225280.56	Аналитический метод	0.10	Закрепление отсутствует
513	1170900.25	4225278.86	Аналитический метод	0.10	Закрепление отсутствует
514	1170899.18	4225276.75	Аналитический метод	0.10	Закрепление отсутствует
515	1170924.94	4225279.24	Аналитический метод	0.10	Закрепление отсутствует
516	1170922.38	4225272.10	Аналитический метод	0.10	Закрепление отсутствует
517	1170921.08	4225269.09	Аналитический метод	0.10	Закрепление отсутствует
518	1170908.96	4225245.12	Аналитический метод	0.10	Закрепление отсутствует
519	1170881.54	4225241.84	Аналитический метод	0.10	Закрепление отсутствует
520	1170740.19	4224962.22	Аналитический метод	0.10	Закрепление отсутствует
521	1170580.80	4224650.77	Аналитический метод	0.10	Закрепление отсутствует
522	1170412.18	4224325.87	Аналитический метод	0.10	Закрепление отсутствует

2. Сведения о характерных точках границ объекта					
Обозначение характерных точек границ	Координаты, м		Метод определения координат характерной точки	Средняя квадратическая погрешность положения характерной точки (Mt), м	Описание обозначения точки на местности (при наличии)
	X	Y			
1	2	3	4	5	6
523	1170409.86	4224317.88	Аналитический метод	0.10	Закрепление отсутствует
524	1170378.83	4223960.69	Аналитический метод	0.10	Закрепление отсутствует
525	1170354.82	4223701.88	Аналитический метод	0.10	Закрепление отсутствует
526	1170326.66	4223398.24	Аналитический метод	0.10	Закрепление отсутствует
527	1170295.05	4223075.31	Аналитический метод	0.10	Закрепление отсутствует
528	1170294.91	4223074.64	Аналитический метод	0.10	Закрепление отсутствует
529	1170227.38	4222867.05	Аналитический метод	0.10	Закрепление отсутствует
530	1170201.36	4222787.05	Аналитический метод	0.10	Закрепление отсутствует
531	1170163.34	4222672.31	Аналитический метод	0.10	Закрепление отсутствует
532	1170103.88	4222492.84	Аналитический метод	0.10	Закрепление отсутствует
533	1170003.24	4222189.08	Аналитический метод	0.10	Закрепление отсутствует
534	1169996.74	4222169.45	Аналитический метод	0.10	Закрепление отсутствует
535	1169908.88	4221904.31	Аналитический метод	0.10	Закрепление отсутствует
536	1169814.53	4221619.53	Аналитический метод	0.10	Закрепление отсутствует
537	1169779.94	4221515.13	Аналитический метод	0.10	Закрепление отсутствует
538	1169717.03	4221325.26	Аналитический метод	0.10	Закрепление отсутствует
539	1169616.39	4221021.50	Аналитический метод	0.10	Закрепление отсутствует
540	1169613.25	4221012.02	Аналитический метод	0.10	Закрепление отсутствует
541	1169515.74	4220717.74	Аналитический метод	0.10	Закрепление отсутствует
542	1169430.82	4220461.44	Аналитический метод	0.10	Закрепление отсутствует
543	1169394.78	4220352.68	Аналитический метод	0.10	Закрепление отсутствует
544	1169330.20	4220157.75	Аналитический метод	0.10	Закрепление отсутствует
545	1169224.98	4219846.50	Аналитический метод	0.10	Закрепление отсутствует
546	1169225.52	4219833.86	Аналитический метод	0.10	Закрепление отсутствует
547	1169315.00	4219625.64	Аналитический метод	0.10	Закрепление отсутствует

2. Сведения о характерных точках границ объекта					
Обозначение характерных точек границ	Координаты, м		Метод определения координат характерной точки	Средняя квадратическая погрешность положения характерной точки (Mt), м	Описание обозначения точки на местности (при наличии)
	X	Y			
1	2	3	4	5	6
548	1169316.39	4219622.42	Аналитический метод	0.10	Закрепление отсутствует
549	1169356.89	4219530.29	Аналитический метод	0.10	Закрепление отсутствует
550	1169310.34	4219313.42	Аналитический метод	0.10	Закрепление отсутствует
551	1169255.77	4219064.46	Аналитический метод	0.10	Закрепление отсутствует
552	1169202.46	4218828.11	Аналитический метод	0.10	Закрепление отсутствует
553	1169137.87	4218725.55	Аналитический метод	0.10	Закрепление отсутствует
554	1169134.86	4218717.12	Аналитический метод	0.10	Закрепление отсутствует
555	1169105.42	4218473.11	Аналитический метод	0.10	Закрепление отсутствует
556	1169061.82	4218136.02	Аналитический метод	0.10	Закрепление отсутствует
557	1169036.18	4217937.76	Аналитический метод	0.10	Закрепление отсутствует
558	1169003.76	4217699.96	Аналитический метод	0.10	Закрепление отсутствует
559	1169003.55	4217699.09	Аналитический метод	0.10	Закрепление отсутствует
560	1168945.21	4217531.92	Аналитический метод	0.10	Закрепление отсутствует
561	1168940.00	4217517.70	Аналитический метод	0.10	Закрепление отсутствует
562	1168893.19	4217389.76	Аналитический метод	0.10	Закрепление отсутствует
563	1168829.01	4217214.32	Аналитический метод	0.10	Закрепление отсутствует
564	1168827.84	4217211.06	Аналитический метод	0.10	Закрепление отсутствует
565	1168726.57	4216929.80	Аналитический метод	0.10	Закрепление отсутствует
566	1168725.11	4216923.48	Аналитический метод	0.10	Закрепление отсутствует
567	1168701.77	4216688.70	Аналитический метод	0.10	Закрепление отсутствует
568	1168674.88	4216440.26	Аналитический метод	0.10	Закрепление отсутствует
569	1168649.06	4216201.66	Аналитический метод	0.10	Закрепление отсутствует
570	1168623.77	4215968.02	Аналитический метод	0.10	Закрепление отсутствует
571	1168599.57	4215744.41	Аналитический метод	0.10	Закрепление отсутствует
572	1168572.86	4215511.82	Аналитический метод	0.10	Закрепление отсутствует

2. Сведения о характерных точках границ объекта					
Обозначение характерных точек границ	Координаты, м		Метод определения координат характерной точки	Средняя квадратическая погрешность положения характерной точки (Mt), м	Описание обозначения точки на местности (при наличии)
	X	Y			
1	2	3	4	5	6
573	1168511.24	4215368.65	Аналитический метод	0.10	Закрепление отсутствует
574	1168474.96	4215286.58	Аналитический метод	0.10	Закрепление отсутствует
575	1168381.91	4215076.09	Аналитический метод	0.10	Закрепление отсутствует
576	1168315.20	4214925.17	Аналитический метод	0.10	Закрепление отсутствует
577	1168252.57	4214783.50	Аналитический метод	0.10	Закрепление отсутствует
578	1168145.42	4214546.25	Аналитический метод	0.10	Закрепление отсутствует
579	1168143.49	4214538.73	Аналитический метод	0.10	Закрепление отсутствует
580	1168128.14	4214336.09	Аналитический метод	0.10	Закрепление отсутствует
581	1168102.41	4214037.33	Аналитический метод	0.10	Закрепление отсутствует
582	1168076.68	4213738.55	Аналитический метод	0.10	Закрепление отсутствует
583	1168054.74	4213507.69	Аналитический метод	0.10	Закрепление отсутствует
584	1168057.39	4213496.40	Аналитический метод	0.10	Закрепление отсутствует
585	1168086.46	4213449.57	Аналитический метод	0.10	Закрепление отсутствует
586	1168165.54	4213322.14	Аналитический метод	0.10	Закрепление отсутствует
587	1168105.03	4213127.33	Аналитический метод	0.10	Закрепление отсутствует
588	1168037.84	4212912.65	Аналитический метод	0.10	Закрепление отсутствует
589	1167974.63	4212712.44	Аналитический метод	0.10	Закрепление отсутствует
590	1167767.69	4212612.76	Аналитический метод	0.10	Закрепление отсутствует
591	1167728.78	4212616.67	Аналитический метод	0.10	Закрепление отсутствует
592	1167710.60	4212618.49	Аналитический метод	0.10	Закрепление отсутствует
593	1167701.16	4212596.33	Аналитический метод	0.10	Закрепление отсутствует
594	1167689.20	4212597.53	Аналитический метод	0.10	Закрепление отсутствует
595	1167686.22	4212597.83	Аналитический метод	0.10	Закрепление отсутствует
596	1167674.83	4212598.97	Аналитический метод	0.10	Закрепление отсутствует
597	1167653.95	4212601.07	Аналитический метод	0.10	Закрепление отсутствует

2. Сведения о характерных точках границ объекта					
Обозначение характерных точек границ	Координаты, м		Метод определения координат характерной точки	Средняя квадратическая погрешность положения характерной точки (Mt), м	Описание обозначения точки на местности (при наличии)
	X	Y			
1	2	3	4	5	6
598	1167600.47	4212606.43	Аналитический метод	0.10	Закрепление отсутствует
599	1167595.39	4212606.94	Аналитический метод	0.10	Закрепление отсутствует
600	1167574.79	4212609.01	Аналитический метод	0.10	Закрепление отсутствует
601	1167567.08	4212609.78	Аналитический метод	0.10	Закрепление отсутствует
602	1167576.68	4212631.94	Аналитический метод	0.10	Закрепление отсутствует
603	1167553.81	4212634.23	Аналитический метод	0.10	Закрепление отсутствует
604	1167544.70	4212633.01	Аналитический метод	0.10	Закрепление отсутствует
605	1167374.01	4212568.45	Аналитический метод	0.10	Закрепление отсутствует
606	1167344.56	4212557.31	Аналитический метод	0.10	Закрепление отсутствует
607	1167341.40	4212556.11	Аналитический метод	0.10	Закрепление отсутствует
608	1167314.99	4212546.16	Аналитический метод	0.10	Закрепление отсутствует
609	1167167.69	4212490.66	Аналитический метод	0.10	Закрепление отсутствует
610	1167163.16	4212488.62	Аналитический метод	0.10	Закрепление отсутствует
611	1167031.74	4212419.18	Аналитический метод	0.10	Закрепление отсутствует
612	1167023.83	4212410.98	Аналитический метод	0.10	Закрепление отсутствует
613	1166956.16	4212271.07	Аналитический метод	0.10	Закрепление отсутствует
614	1166954.64	4212267.94	Аналитический метод	0.10	Закрепление отсутствует
615	1166826.26	4211998.68	Аналитический метод	0.10	Закрепление отсутствует
616	1166698.84	4211735.75	Аналитический метод	0.10	Закрепление отсутствует
617	1166610.45	4211553.37	Аналитический метод	0.10	Закрепление отсутствует
618	1166497.69	4211324.11	Аналитический метод	0.10	Закрепление отсутствует
619	1166455.11	4211237.53	Аналитический метод	0.10	Закрепление отсутствует
620	1166452.96	4211231.38	Аналитический метод	0.10	Закрепление отсутствует
621	1166418.98	4211070.53	Аналитический метод	0.10	Закрепление отсутствует
622	1166358.40	4210806.95	Аналитический метод	0.10	Закрепление отсутствует

2. Сведения о характерных точках границ объекта					
Обозначение характерных точек границ	Координаты, м		Метод определения координат характерной точки	Средняя квадратическая погрешность положения характерной точки (Mt), м	Описание обозначения точки на местности (при наличии)
	X	Y			
1	2	3	4	5	6
623	1166264.69	4210668.94	Аналитический метод	0.10	Закрепление отсутствует
624	1166122.62	4210463.45	Аналитический метод	0.10	Закрепление отсутствует
625	1165991.77	4210276.39	Аналитический метод	0.10	Закрепление отсутствует
626	1165745.58	4210140.11	Аналитический метод	0.10	Закрепление отсутствует
627	1165469.36	4209988.83	Аналитический метод	0.10	Закрепление отсутствует
628	1165201.85	4209842.32	Аналитический метод	0.10	Закрепление отсутствует
629	1164947.50	4209703.01	Аналитический метод	0.10	Закрепление отсутствует
630	1164640.61	4209534.93	Аналитический метод	0.10	Закрепление отсутствует
631	1164418.29	4209415.46	Аналитический метод	0.10	Закрепление отсутствует
632	1164410.07	4209406.01	Аналитический метод	0.10	Закрепление отсутствует
633	1164291.86	4209088.21	Аналитический метод	0.10	Закрепление отсутствует
634	1164203.84	4208858.47	Аналитический метод	0.10	Закрепление отсутствует
635	1164026.05	4208740.66	Аналитический метод	0.10	Закрепление отсутствует
636	1164024.86	4208739.87	Аналитический метод	0.10	Закрепление отсутствует
637	1164017.67	4208730.56	Аналитический метод	0.10	Закрепление отсутствует
638	1163957.97	4208551.70	Аналитический метод	0.10	Закрепление отсутствует
639	1163838.94	4208213.46	Аналитический метод	0.10	Закрепление отсутствует
640	1163838.05	4208210.87	Аналитический метод	0.10	Закрепление отсутствует
641	1163738.92	4207918.51	Аналитический метод	0.10	Закрепление отсутствует
642	1163644.13	4207644.52	Аналитический метод	0.10	Закрепление отсутствует
643	1163555.85	4207389.36	Аналитический метод	0.10	Закрепление отсутствует
644	1163462.68	4207120.02	Аналитический метод	0.10	Закрепление отсутствует
645	1163412.04	4206973.64	Аналитический метод	0.10	Закрепление отсутствует
646	1163359.69	4206822.33	Аналитический метод	0.10	Закрепление отсутствует
647	1163297.61	4206642.88	Аналитический метод	0.10	Закрепление отсутствует

2. Сведения о характерных точках границ объекта					
Обозначение характерных точек границ	Координаты, м		Метод определения координат характерной точки	Средняя квадратическая погрешность положения характерной точки (Mt), м	Описание обозначения точки на местности (при наличии)
	X	Y			
1	2	3	4	5	6
648	1163220.27	4206425.59	Аналитический метод	0.10	Закрепление отсутствует
649	1163218.86	4206419.47	Аналитический метод	0.10	Закрепление отсутствует
650	1163191.50	4206175.57	Аналитический метод	0.10	Закрепление отсутствует
651	1163160.98	4205922.51	Аналитический метод	0.10	Закрепление отсутствует
652	1163126.86	4205639.63	Аналитический метод	0.10	Закрепление отсутствует
653	1163091.28	4205357.06	Аналитический метод	0.10	Закрепление отсутствует
654	1162951.53	4205070.17	Аналитический метод	0.10	Закрепление отсутствует
655	1162869.79	4204904.35	Аналитический метод	0.10	Закрепление отсутствует
656	1162714.59	4204594.00	Аналитический метод	0.10	Закрепление отсутствует
657	1162712.61	4204589.23	Аналитический метод	0.10	Закрепление отсутствует
658	1162597.67	4204245.63	Аналитический метод	0.10	Закрепление отсутствует
659	1162555.92	4204123.05	Аналитический метод	0.10	Закрепление отсутствует
660	1162531.62	4204051.72	Аналитический метод	0.10	Закрепление отсутствует
661	1162436.85	4203779.44	Аналитический метод	0.10	Закрепление отсутствует
662	1162435.73	4203776.14	Аналитический метод	0.10	Закрепление отсутствует
663	1162294.95	4203362.86	Аналитический метод	0.10	Закрепление отсутствует
664	1162293.85	4203359.64	Аналитический метод	0.10	Закрепление отсутствует
665	1162185.18	4203040.65	Аналитический метод	0.10	Закрепление отсутствует
666	1162184.59	4203038.90	Аналитический метод	0.10	Закрепление отсутствует
667	1162184.30	4203038.05	Аналитический метод	0.10	Закрепление отсутствует
668	1162130.09	4202873.02	Аналитический метод	0.10	Закрепление отсутствует
669	1162052.74	4202645.97	Аналитический метод	0.10	Закрепление отсутствует
670	1161962.48	4202381.02	Аналитический метод	0.10	Закрепление отсутствует
671	1161890.81	4202176.05	Аналитический метод	0.10	Закрепление отсутствует
672	1161890.10	4202174.37	Аналитический метод	0.10	Закрепление отсутствует

2. Сведения о характерных точках границ объекта					
Обозначение характерных точек границ	Координаты, м		Метод определения координат характерной точки	Средняя квадратическая погрешность положения характерной точки (Mt), м	Описание обозначения точки на местности (при наличии)
	X	Y			
1	2	3	4	5	6
673	1161818.09	4202029.84	Аналитический метод	0.10	Закрепление отсутствует
674	1161717.93	4201834.15	Аналитический метод	0.10	Закрепление отсутствует
675	1161579.99	4201566.27	Аналитический метод	0.10	Закрепление отсутствует
676	1161268.82	4201443.91	Аналитический метод	0.10	Закрепление отсутствует
677	1161101.19	4201378.42	Аналитический метод	0.10	Закрепление отсутствует
678	1160929.09	4201311.19	Аналитический метод	0.10	Закрепление отсутствует
679	1160824.67	4201272.62	Аналитический метод	0.10	Закрепление отсутствует
680	1160815.47	4201264.75	Аналитический метод	0.10	Закрепление отсутствует
681	1160738.61	4201132.79	Аналитический метод	0.10	Закрепление отсутствует
682	1160736.85	4201129.77	Аналитический метод	0.10	Закрепление отсутствует
683	1160610.86	4200910.02	Аналитический метод	0.10	Закрепление отсутствует
684	1160577.70	4200853.18	Аналитический метод	0.10	Закрепление отсутствует
685	1160472.35	4200672.56	Аналитический метод	0.10	Закрепление отсутствует
686	1160301.03	4200378.87	Аналитический метод	0.10	Закрепление отсутствует
687	1160209.77	4200222.43	Аналитический метод	0.10	Закрепление отсутствует
688	1160129.77	4200085.27	Аналитический метод	0.10	Закрепление отсутствует
689	1159984.88	4199841.01	Аналитический метод	0.10	Закрепление отсутствует
690	1159982.22	4199831.31	Аналитический метод	0.10	Закрепление отсутствует
691	1159981.28	4199665.46	Аналитический метод	0.10	Закрепление отсутствует
692	1159984.89	4199654.47	Аналитический метод	0.10	Закрепление отсутствует
693	1160033.84	4199589.09	Аналитический метод	0.10	Закрепление отсутствует
694	1160046.59	4199572.06	Аналитический метод	0.10	Закрепление отсутствует
695	1160063.42	4199587.97	Аналитический метод	0.10	Закрепление отсутствует
696	1160073.80	4199574.09	Аналитический метод	0.10	Закрепление отсутствует
697	1160087.28	4199556.09	Аналитический метод	0.10	Закрепление отсутствует

2. Сведения о характерных точках границ объекта					
Обозначение характерных точек границ	Координаты, м		Метод определения координат характерной точки	Средняя квадратическая погрешность положения характерной точки (Mt), м	Описание обозначения точки на местности (при наличии)
	X	Y			
1	2	3	4	5	6
698	1160099.39	4199539.91	Аналитический метод	0.10	Закрепление отсутствует
699	1160102.52	4199535.73	Аналитический метод	0.10	Закрепление отсутствует
700	1160121.39	4199510.51	Аналитический метод	0.10	Закрепление отсутствует
701	1160105.98	4199492.73	Аналитический метод	0.10	Закрепление отсутствует
702	1160149.40	4199434.72	Аналитический метод	0.10	Закрепление отсутствует
703	1160149.67	4199434.25	Аналитический метод	0.10	Закрепление отсутствует
704	1160179.16	4199367.19	Аналитический метод	0.10	Закрепление отсутствует
705	1160202.52	4199371.13	Аналитический метод	0.10	Закрепление отсутствует
706	1160216.57	4199339.26	Аналитический метод	0.10	Закрепление отсутствует
707	1160210.57	4199336.40	Аналитический метод	0.10	Закрепление отсутствует
708	1160195.78	4199329.36	Аналитический метод	0.10	Закрепление отсутствует
709	1160260.69	4199181.71	Аналитический метод	0.10	Закрепление отсутствует
710	1160301.07	4199087.88	Аналитический метод	0.10	Закрепление отсутствует
711	1160320.58	4199100.72	Аналитический метод	0.10	Закрепление отсутствует
712	1160326.75	4199086.38	Аналитический метод	0.10	Закрепление отсутствует
713	1160334.96	4199067.30	Аналитический метод	0.10	Закрепление отсутствует
714	1160314.54	4199056.58	Аналитический метод	0.10	Закрепление отсутствует
715	1160333.81	4199011.78	Аналитический метод	0.10	Закрепление отсутствует
716	1160351.69	4199028.43	Аналитический метод	0.10	Закрепление отсутствует
717	1160363.33	4199001.38	Аналитический метод	0.10	Закрепление отсутствует
718	1160369.57	4198986.87	Аналитический метод	0.10	Закрепление отсутствует
719	1160351.55	4198970.58	Аналитический метод	0.10	Закрепление отсутствует
720	1160359.47	4198952.17	Аналитический метод	0.10	Закрепление отсутствует
721	1160266.48	4198751.14	Аналитический метод	0.10	Закрепление отсутствует
722	1160148.43	4198497.27	Аналитический метод	0.10	Закрепление отсутствует

2. Сведения о характерных точках границ объекта					
Обозначение характерных точек границ	Координаты, м		Метод определения координат характерной точки	Средняя квадратическая погрешность положения характерной точки (Mt), м	Описание обозначения точки на местности (при наличии)
	X	Y			
1	2	3	4	5	6
723	1160036.68	4198256.98	Аналитический метод	0.10	Закрепление отсутствует
724	1160013.09	4198206.25	Аналитический метод	0.10	Закрепление отсутствует
725	1160000.12	4198165.09	Аналитический метод	0.10	Закрепление отсутствует
726	1159991.99	4198160.87	Аналитический метод	0.10	Закрепление отсутствует
727	1159891.21	4197944.15	Аналитический метод	0.10	Закрепление отсутствует
728	1159827.42	4197806.98	Аналитический метод	0.10	Закрепление отсутствует
729	1159773.14	4197690.26	Аналитический метод	0.10	Закрепление отсутствует
730	1159646.66	4197418.30	Аналитический метод	0.10	Закрепление отсутствует
731	1159518.91	4197147.37	Аналитический метод	0.10	Закрепление отсутствует
732	1159518.77	4197147.15	Аналитический метод	0.10	Закрепление отсутствует
733	1159336.06	4196926.25	Аналитический метод	0.10	Закрепление отсутствует
734	1159101.92	4196646.34	Аналитический метод	0.10	Закрепление отсутствует
735	1158903.01	4196408.56	Аналитический метод	0.10	Закрепление отсутствует
736	1158681.65	4196143.94	Аналитический метод	0.10	Закрепление отсутствует
737	1158473.13	4195894.66	Аналитический метод	0.10	Закрепление отсутствует
738	1158235.72	4195610.86	Аналитический метод	0.10	Закрепление отсутствует
739	1158075.32	4195419.11	Аналитический метод	0.10	Закрепление отсутствует
740	1157985.55	4195311.79	Аналитический метод	0.10	Закрепление отсутствует
741	1157870.00	4195173.66	Аналитический метод	0.10	Закрепление отсутствует
742	1157671.10	4194935.89	Аналитический метод	0.10	Закрепление отсутствует
743	1157459.36	4194682.77	Аналитический метод	0.10	Закрепление отсутствует
744	1157241.21	4194421.98	Аналитический метод	0.10	Закрепление отсутствует
745	1157051.93	4194195.71	Аналитический метод	0.10	Закрепление отсутствует
746	1156910.82	4194027.03	Аналитический метод	0.10	Закрепление отсутствует
747	1156710.14	4193790.14	Аналитический метод	0.10	Закрепление отсутствует

2. Сведения о характерных точках границ объекта					
Обозначение характерных точек границ	Координаты, м		Метод определения координат характерной точки	Средняя квадратическая погрешность положения характерной точки (Mt), м	Описание обозначения точки на местности (при наличии)
	X	Y			
1	2	3	4	5	6
748	1156707.61	4193786.99	Аналитический метод	0.10	Закрепление отсутствует
749	1156530.50	4193554.92	Аналитический метод	0.10	Закрепление отсутствует
750	1156350.03	4193321.66	Аналитический метод	0.10	Закрепление отсутствует
751	1156145.03	4193056.70	Аналитический метод	0.10	Закрепление отсутствует
752	1155985.93	4192851.07	Аналитический метод	0.10	Закрепление отсутствует
753	1155774.82	4192578.20	Аналитический метод	0.10	Закрепление отсутствует
754	1155591.29	4192340.98	Аналитический метод	0.10	Закрепление отсутствует
755	1155362.43	4192048.58	Аналитический метод	0.10	Закрепление отсутствует
756	1155358.55	4192040.04	Аналитический метод	0.10	Закрепление отсутствует
757	1155296.94	4191715.88	Аналитический метод	0.10	Закрепление отсутствует
758	1155231.20	4191392.40	Аналитический метод	0.10	Закрепление отсутствует
759	1155231.52	4191383.19	Аналитический метод	0.10	Закрепление отсутствует
760	1155287.13	4191176.24	Аналитический метод	0.10	Закрепление отсутствует
761	1155288.01	4191172.94	Аналитический метод	0.10	Закрепление отсутствует
762	1155356.48	4190918.09	Аналитический метод	0.10	Закрепление отсутствует
763	1155356.66	4190917.02	Аналитический метод	0.10	Закрепление отсутствует
764	1155371.97	4190717.79	Аналитический метод	0.10	Закрепление отсутствует
765	1155277.09	4190557.50	Аналитический метод	0.10	Закрепление отсутствует
766	1155283.61	4190523.36	Аналитический метод	0.10	Закрепление отсутствует
767	1155278.24	4190514.28	Аналитический метод	0.10	Закрепление отсутствует
768	1155214.75	4190407.03	Аналитический метод	0.10	Закрепление отсутствует
769	1155190.90	4190366.75	Аналитический метод	0.10	Закрепление отсутствует
770	1155184.74	4190378.00	Аналитический метод	0.10	Закрепление отсутствует
771	1155179.18	4190392.11	Аналитический метод	0.10	Закрепление отсутствует
772	1155159.58	4190358.99	Аналитический метод	0.10	Закрепление отсутствует

2. Сведения о характерных точках границ объекта					
Обозначение характерных точек границ	Координаты, м		Метод определения координат характерной точки	Средняя квадратическая погрешность положения характерной точки (Mt), м	Описание обозначения точки на местности (при наличии)
	X	Y			
1	2	3	4	5	6
773	1155158.93	4190358.09	Аналитический метод	0.10	Закрепление отсутствует
774	1155144.05	4190341.03	Аналитический метод	0.10	Закрепление отсутствует
775	1155150.18	4190325.13	Аналитический метод	0.10	Закрепление отсутствует
776	1155153.78	4190317.18	Аналитический метод	0.10	Закрепление отсутствует
777	1155148.11	4190310.68	Аналитический метод	0.10	Закрепление отсутствует
778	1155142.80	4190304.60	Аналитический метод	0.10	Закрепление отсутствует
779	1155133.50	4190293.94	Аналитический метод	0.10	Закрепление отсутствует
780	1155116.35	4190274.29	Аналитический метод	0.10	Закрепление отсутствует
781	1155106.35	4190297.80	Аналитический метод	0.10	Закрепление отсутствует
782	1154972.53	4190144.37	Аналитический метод	0.10	Закрепление отсутствует
783	1154969.46	4190140.36	Аналитический метод	0.10	Закрепление отсутствует
784	1154930.26	4190081.19	Аналитический метод	0.10	Закрепление отсутствует
785	1154943.97	4190060.24	Аналитический метод	0.10	Закрепление отсутствует
786	1154883.73	4189969.32	Аналитический метод	0.10	Закрепление отсутствует
787	1154870.98	4189991.72	Аналитический метод	0.10	Закрепление отсутствует
788	1154771.54	4189841.63	Аналитический метод	0.10	Закрепление отсутствует
789	1154587.79	4189567.60	Аналитический метод	0.10	Закрепление отсутствует
790	1154409.64	4189301.92	Аналитический метод	0.10	Закрепление отсутствует
791	1154310.45	4189156.86	Аналитический метод	0.10	Закрепление отсутствует
792	1154310.29	4189156.68	Аналитический метод	0.10	Закрепление отсутствует
793	1154289.80	4189138.75	Аналитический метод	0.10	Закрепление отсутствует
794	1154142.42	4189009.73	Аналитический метод	0.10	Закрепление отсутствует
795	1154136.67	4189000.32	Аналитический метод	0.10	Закрепление отсутствует
796	1154063.76	4188709.95	Аналитический метод	0.10	Закрепление отсутствует
797	1154063.33	4188708.70	Аналитический метод	0.10	Закрепление отсутствует

2. Сведения о характерных точках границ объекта					
Обозначение характерных точек границ	Координаты, м		Метод определения координат характерной точки	Средняя квадратическая погрешность положения характерной точки (Mt), м	Описание обозначения точки на местности (при наличии)
	X	Y			
1	2	3	4	5	6
798	1153975.74	4188508.63	Аналитический метод	0.10	Закрепление отсутствует
799	1153961.24	4188475.51	Аналитический метод	0.10	Закрепление отсутствует
800	1153899.39	4188334.22	Аналитический метод	0.10	Закрепление отсутствует
801	1153898.03	4188331.10	Аналитический метод	0.10	Закрепление отсутствует
802	1153733.12	4187953.98	Аналитический метод	0.10	Закрепление отсутствует
803	1153731.69	4187950.71	Аналитический метод	0.10	Закрепление отсутствует
804	1153678.06	4187823.31	Аналитический метод	0.10	Закрепление отсутствует
805	1153564.89	4187569.24	Аналитический метод	0.10	Закрепление отсутствует
806	1153563.47	4187566.00	Аналитический метод	0.10	Закрепление отсутствует
807	1153401.62	4187191.14	Аналитический метод	0.10	Закрепление отсутствует
808	1153253.40	4186852.19	Аналитический метод	0.10	Закрепление отсутствует
809	1153097.15	4186494.86	Аналитический метод	0.10	Закрепление отсутствует
810	1152956.92	4186174.17	Аналитический метод	0.10	Закрепление отсутствует
811	1152844.74	4185917.63	Аналитический метод	0.10	Закрепление отсутствует
812	1152708.52	4185606.11	Аналитический метод	0.10	Закрепление отсутствует
813	1152564.29	4185276.27	Аналитический метод	0.10	Закрепление отсутствует
814	1152450.10	4185015.14	Аналитический метод	0.10	Закрепление отсутствует
815	1152443.31	4184999.61	Аналитический метод	0.10	Закрепление отсутствует
816	1152295.85	4184662.39	Аналитический метод	0.10	Закрепление отсутствует
817	1152183.67	4184405.85	Аналитический метод	0.10	Закрепление отсутствует
818	1152071.51	4184149.36	Аналитический метод	0.10	Закрепление отсутствует
819	1151918.94	4183804.89	Аналитический метод	0.10	Закрепление отсутствует
820	1151918.01	4183803.06	Аналитический метод	0.10	Закрепление отсутствует
821	1151814.22	4183623.53	Аналитический метод	0.10	Закрепление отсутствует
822	1151631.44	4183313.50	Аналитический метод	0.10	Закрепление отсутствует

2. Сведения о характерных точках границ объекта					
Обозначение характерных точек границ	Координаты, м		Метод определения координат характерной точки	Средняя квадратическая погрешность положения характерной точки (Mt), м	Описание обозначения точки на местности (при наличии)
	X	Y			
1	2	3	4	5	6
823	1151443.52	4182994.78	Аналитический метод	0.10	Закрепление отсутствует
824	1151275.96	4182710.57	Аналитический метод	0.10	Закрепление отсутствует
825	1151112.67	4182437.34	Аналитический метод	0.10	Закрепление отсутствует
826	1151110.86	4182434.27	Аналитический метод	0.10	Закрепление отсутствует
827	1150976.23	4182202.19	Аналитический метод	0.10	Закрепление отсутствует
828	1150783.28	4181874.92	Аналитический метод	0.10	Закрепление отсутствует
829	1150630.92	4181616.49	Аналитический метод	0.10	Закрепление отсутствует
830	1150458.24	4181323.61	Аналитический метод	0.10	Закрепление отсутствует
831	1150298.25	4181052.26	Аналитический метод	0.10	Закрепление отсутствует
832	1150128.12	4180763.68	Аналитический метод	0.10	Закрепление отсутствует
833	1149985.91	4180522.48	Аналитический метод	0.10	Закрепление отсутствует
834	1149820.85	4180242.51	Аналитический метод	0.10	Закрепление отсутствует
835	1149769.94	4180156.17	Аналитический метод	0.10	Закрепление отсутствует
836	1149627.89	4179915.23	Аналитический метод	0.10	Закрепление отсутствует
837	1149440.35	4179601.23	Аналитический метод	0.10	Закрепление отсутствует
838	1149437.58	4179593.91	Аналитический метод	0.10	Закрепление отсутствует
839	1149371.73	4179241.99	Аналитический метод	0.10	Закрепление отсутствует
840	1149319.60	4178972.05	Аналитический метод	0.10	Закрепление отсутствует
841	1149254.18	4178633.31	Аналитический метод	0.10	Закрепление отсутствует
842	1149186.86	4178284.75	Аналитический метод	0.10	Закрепление отсутствует
843	1149120.50	4177941.10	Аналитический метод	0.10	Закрепление отсутствует
844	1149069.30	4177676.00	Аналитический метод	0.10	Закрепление отсутствует
845	1149006.72	4177351.98	Аналитический метод	0.10	Закрепление отсутствует
846	1148951.73	4177067.25	Аналитический метод	0.10	Закрепление отсутствует
847	1148887.29	4176733.55	Аналитический метод	0.10	Закрепление отсутствует

2. Сведения о характерных точках границ объекта					
Обозначение характерных точек границ	Координаты, м		Метод определения координат характерной точки	Средняя квадратическая погрешность положения характерной точки (Mt), м	Описание обозначения точки на местности (при наличии)
	X	Y			
1	2	3	4	5	6
848	1148853.31	4176567.34	Аналитический метод	0.10	Закрепление отсутствует
849	1148852.68	4176564.51	Аналитический метод	0.10	Закрепление отсутствует
850	1148801.03	4176355.05	Аналитический метод	0.10	Закрепление отсутствует
851	1148800.89	4176354.48	Аналитический метод	0.10	Закрепление отсутствует
852	1148711.90	4176006.37	Аналитический метод	0.10	Закрепление отсутствует
853	1148632.64	4175696.34	Аналитический метод	0.10	Закрепление отсутствует
854	1148557.13	4175400.94	Аналитический метод	0.10	Закрепление отсутствует
855	1148492.07	4175154.76	Аналитический метод	0.10	Закрепление отсутствует
856	1148491.25	4175147.99	Аналитический метод	0.10	Закрепление отсутствует
857	1148496.23	4174805.72	Аналитический метод	0.10	Закрепление отсутствует
858	1148496.51	4174567.93	Аналитический метод	0.10	Закрепление отсутствует
859	1148496.40	4174566.05	Аналитический метод	0.10	Закрепление отсутствует
860	1148459.75	4174262.30	Аналитический метод	0.10	Закрепление отсутствует
861	1148424.61	4173984.58	Аналитический метод	0.10	Закрепление отсутствует
862	1148388.21	4173696.88	Аналитический метод	0.10	Закрепление отсутствует
863	1148348.05	4173379.41	Аналитический метод	0.10	Закрепление отсутствует
864	1148306.00	4173047.06	Аналитический метод	0.10	Закрепление отсутствует
865	1148279.74	4172839.48	Аналитический метод	0.10	Закрепление отсутствует
866	1148274.00	4172794.07	Аналитический метод	0.10	Закрепление отсутствует
867	1148236.36	4172496.58	Аналитический метод	0.10	Закрепление отсутствует
868	1148225.68	4172412.12	Аналитический метод	0.10	Закрепление отсутствует
869	1148183.63	4172079.77	Аналитический метод	0.10	Закрепление отсутствует
870	1148155.39	4171856.55	Аналитический метод	0.10	Закрепление отсутствует
871	1148113.34	4171524.20	Аналитический метод	0.10	Закрепление отсутствует
872	1148076.94	4171236.49	Аналитический метод	0.10	Закрепление отсутствует

2. Сведения о характерных точках границ объекта					
Обозначение характерных точек границ	Координаты, м		Метод определения координат характерной точки	Средняя квадратическая погрешность положения характерной точки (Mt), м	Описание обозначения точки на местности (при наличии)
	X	Y			
1	2	3	4	5	6
873	1148030.52	4170869.54	Аналитический метод	0.10	Закрепление отсутствует
874	1148003.31	4170671.04	Аналитический метод	0.10	Закрепление отсутствует
875	1148005.01	4170660.41	Аналитический метод	0.10	Закрепление отсутствует
876	1148147.48	4170364.73	Аналитический метод	0.10	Закрепление отсутствует
877	1148245.97	4170156.97	Аналитический метод	0.10	Закрепление отсутствует
878	1148359.46	4169917.59	Аналитический метод	0.10	Закрепление отсутствует
879	1148485.53	4169647.24	Аналитический метод	0.10	Закрепление отсутствует
880	1148487.05	4169644.03	Аналитический метод	0.10	Закрепление отсутствует
881	1148627.27	4169352.71	Аналитический метод	0.10	Закрепление отсутствует
882	1148766.46	4169059.11	Аналитический метод	0.10	Закрепление отсутствует
883	1148802.29	4168983.52	Аналитический метод	0.10	Закрепление отсутствует
884	1148901.41	4168774.45	Аналитический метод	0.10	Закрепление отсутствует
885	1149018.80	4168528.06	Аналитический метод	0.10	Закрепление отсутствует
886	1148899.72	4168282.99	Аналитический метод	0.10	Закрепление отсутствует
887	1148784.37	4168044.38	Аналитический метод	0.10	Закрепление отсутствует
888	1148640.75	4167747.27	Аналитический метод	0.10	Закрепление отсутствует
889	1148484.07	4167423.16	Аналитический метод	0.10	Закрепление отсутствует
890	1148310.00	4167063.07	Аналитический метод	0.10	Закрепление отсутствует
891	1148210.81	4166859.68	Аналитический метод	0.10	Закрепление отсутствует
892	1148209.23	4166849.78	Аналитический метод	0.10	Закрепление отсутствует
893	1148215.97	4166800.55	Аналитический метод	0.10	Закрепление отсутствует
894	1148266.57	4166431.01	Аналитический метод	0.10	Закрепление отсутствует
895	1148306.72	4166133.73	Аналитический метод	0.10	Закрепление отсутствует
896	1148346.87	4165836.43	Аналитический метод	0.10	Закрепление отсутствует
897	1148353.91	4165784.27	Аналитический метод	0.10	Закрепление отсутствует

2. Сведения о характерных точках границ объекта					
Обозначение характерных точек границ	Координаты, м		Метод определения координат характерной точки	Средняя квадратическая погрешность положения характерной точки (Mt), м	Описание обозначения точки на местности (при наличии)
	X	Y			
1	2	3	4	5	6
898	1148368.94	4165844.81	Аналитический метод	0.10	Закрепление отсутствует
899	1148369.66	4165839.50	Аналитический метод	0.10	Закрепление отсутствует
900	1148397.77	4165631.39	Аналитический метод	0.10	Закрепление отсутствует
901	1148400.78	4165609.14	Аналитический метод	0.10	Закрепление отсутствует
902	1148391.54	4165582.74	Аналитический метод	0.10	Закрепление отсутствует
903	1148384.03	4165561.28	Аналитический метод	0.10	Закрепление отсутствует
904	1148415.12	4165331.01	Аналитический метод	0.10	Закрепление отсутствует
905	1148434.54	4165187.19	Аналитический метод	0.10	Закрепление отсутствует
906	1148458.97	4165178.20	Аналитический метод	0.10	Закрепление отсутствует
907	1148474.05	4165066.52	Аналитический метод	0.10	Закрепление отсутствует
908	1148507.51	4164818.77	Аналитический метод	0.10	Закрепление отсутствует
909	1148549.67	4164506.61	Аналитический метод	0.10	Закрепление отсутствует
910	1148562.43	4164410.69	Аналитический метод	0.10	Закрепление отсутствует
911	1148539.04	4164494.68	Аналитический метод	0.10	Закрепление отсутствует
912	1148522.62	4164535.02	Аналитический метод	0.10	Закрепление отсутствует
913	1148526.87	4164503.55	Аналитический метод	0.10	Закрепление отсутствует
914	1148547.22	4164350.59	Аналитический метод	0.10	Закрепление отсутствует
915	1148573.52	4164152.94	Аналитический метод	0.10	Закрепление отсутствует
916	1148573.87	4164150.32	Аналитический метод	0.10	Закрепление отсутствует
917	1148632.60	4163720.63	Аналитический метод	0.10	Закрепление отсутствует
918	1148663.56	4163488.79	Аналитический метод	0.10	Закрепление отсутствует
919	1148612.85	4163264.85	Аналитический метод	0.10	Закрепление отсутствует
920	1148550.59	4162991.87	Аналитический метод	0.10	Закрепление отсутствует
921	1148478.33	4162675.01	Аналитический метод	0.10	Закрепление отсутствует
922	1148390.50	4162289.90	Аналитический метод	0.10	Закрепление отсутствует

2. Сведения о характерных точках границ объекта					
Обозначение характерных точек границ	Координаты, м		Метод определения координат характерной точки	Средняя квадратическая погрешность положения характерной точки (Mt), м	Описание обозначения точки на местности (при наличии)
	X	Y			
1	2	3	4	5	6
923	1148301.56	4161899.91	Аналитический метод	0.10	Закрепление отсутствует
924	1148237.75	4161620.25	Аналитический метод	0.10	Закрепление отсутствует
925	1148011.38	4161402.13	Аналитический метод	0.10	Закрепление отсутствует
926	1147849.79	4161247.43	Аналитический метод	0.10	Закрепление отсутствует
927	1147847.90	4161245.61	Аналитический метод	0.10	Закрепление отсутствует
928	1147648.86	4161054.03	Аналитический метод	0.10	Закрепление отсутствует
929	1147644.57	4161047.91	Аналитический метод	0.10	Закрепление отсутствует
930	1147494.14	4160707.17	Аналитический метод	0.10	Закрепление отсутствует
931	1147404.86	4160506.14	Аналитический метод	0.10	Закрепление отсутствует
932	1147315.56	4160305.07	Аналитический метод	0.10	Закрепление отсутствует
933	1147224.31	4160099.61	Аналитический метод	0.10	Закрепление отсутствует
934	1147161.32	4159957.78	Аналитический метод	0.10	Закрепление отсутствует
935	1146998.96	4159592.22	Аналитический метод	0.10	Закрепление отсутствует
936	1146854.87	4159267.77	Аналитический метод	0.10	Закрепление отсутствует
937	1146712.81	4158947.90	Аналитический метод	0.10	Закрепление отсутствует
938	1146566.68	4158618.89	Аналитический метод	0.10	Закрепление отсутствует
939	1146434.77	4158321.88	Аналитический метод	0.10	Закрепление отсутствует
940	1146296.62	4158011.99	Аналитический метод	0.10	Закрепление отсутствует
941	1146146.31	4157821.47	Аналитический метод	0.10	Закрепление отсутствует
942	1146009.12	4157648.29	Аналитический метод	0.10	Закрепление отсутствует
943	1145972.46	4157602.01	Аналитический метод	0.10	Закрепление отсутствует
944	1145786.20	4157366.88	Аналитический метод	0.10	Закрепление отсутствует
945	1145600.41	4157133.60	Аналитический метод	0.10	Закрепление отсутствует
946	1145597.75	4157129.57	Аналитический метод	0.10	Закрепление отсутствует
947	1145416.29	4156792.74	Аналитический метод	0.10	Закрепление отсутствует

2. Сведения о характерных точках границ объекта					
Обозначение характерных точек границ	Координаты, м		Метод определения координат характерной точки	Средняя квадратическая погрешность положения характерной точки (Mt), м	Описание обозначения точки на местности (при наличии)
	X	Y			
1	2	3	4	5	6
948	1145319.71	4156614.34	Аналитический метод	0.10	Закрепление отсутствует
949	1145347.42	4156617.22	Аналитический метод	0.10	Закрепление отсутствует
950	1145241.33	4156421.26	Аналитический метод	0.10	Закрепление отсутствует
951	1145156.95	4156265.41	Аналитический метод	0.10	Закрепление отсутствует
952	1145204.11	4156400.81	Аналитический метод	0.10	Закрепление отсутствует
953	1145049.71	4156115.63	Аналитический метод	0.10	Закрепление отсутствует
954	1144892.60	4155825.43	Аналитический метод	0.10	Закрепление отсутствует
955	1144740.25	4155544.02	Аналитический метод	0.10	Закрепление отсутствует
956	1144717.94	4155502.81	Аналитический метод	0.10	Закрепление отсутствует
957	1144564.10	4155218.65	Аналитический метод	0.10	Закрепление отсутствует
958	1144368.90	4154858.10	Аналитический метод	0.10	Закрепление отсутствует
959	1144223.69	4154589.88	Аналитический метод	0.10	Закрепление отсутствует
960	1144073.72	4154312.87	Аналитический метод	0.10	Закрепление отсутствует
961	1143964.22	4154110.61	Аналитический метод	0.10	Закрепление отсутствует
962	1143811.87	4153829.20	Аналитический метод	0.10	Закрепление отсутствует
963	1143692.86	4153609.37	Аналитический метод	0.10	Закрепление отсутствует
964	1143613.54	4153463.48	Аналитический метод	0.10	Закрепление отсутствует
965	1143339.99	4153245.50	Аналитический метод	0.10	Закрепление отсутствует
966	1143337.95	4153243.87	Аналитический метод	0.10	Закрепление отсутствует
967	1143000.09	4152974.02	Аналитический метод	0.10	Закрепление отсутствует
968	1142997.99	4152972.35	Аналитический метод	0.10	Закрепление отсутствует
969	1142913.53	4152904.00	Аналитический метод	0.10	Закрепление отсутствует
970	1142753.99	4152777.47	Аналитический метод	0.10	Закрепление отсутствует
971	1142751.91	4152775.80	Аналитический метод	0.10	Закрепление отсутствует
972	1142468.16	4152548.29	Аналитический метод	0.10	Закрепление отсутствует

2. Сведения о характерных точках границ объекта					
Обозначение характерных точек границ	Координаты, м		Метод определения координат характерной точки	Средняя квадратическая погрешность положения характерной точки (Mt), м	Описание обозначения точки на местности (при наличии)
	X	Y			
1	2	3	4	5	6
973	1142218.14	4152348.60	Аналитический метод	0.10	Закрепление отсутствует
974	1141933.46	4152121.22	Аналитический метод	0.10	Закрепление отсутствует
975	1141917.34	4152108.34	Аналитический метод	0.10	Закрепление отсутствует
976	1141663.02	4151906.02	Аналитический метод	0.10	Закрепление отсутствует
977	1141661.83	4151905.16	Аналитический метод	0.10	Закрепление отсутствует
978	1141510.12	4151805.60	Аналитический метод	0.10	Закрепление отсутствует
979	1141504.25	4151799.34	Аналитический метод	0.10	Закрепление отсутствует
980	1141393.32	4151602.57	Аналитический метод	0.10	Закрепление отсутствует
981	1141279.68	4151402.69	Аналитический метод	0.10	Закрепление отсутствует
982	1141132.10	4151144.16	Аналитический метод	0.10	Закрепление отсутствует
983	1141082.02	4151056.44	Аналитический метод	0.10	Закрепление отсутствует
984	1141080.71	4151054.13	Аналитический метод	0.10	Закрепление отсутствует
985	1140908.97	4150750.66	Аналитический метод	0.10	Закрепление отсутствует
986	1140726.11	4150429.03	Аналитический метод	0.10	Закрепление отсутствует
987	1140558.07	4150133.46	Аналитический метод	0.10	Закрепление отсутствует
988	1140390.02	4149837.89	Аналитический метод	0.10	Закрепление отсутствует
989	1140332.09	4149736.01	Аналитический метод	0.10	Закрепление отсутствует
990	1140361.52	4149741.23	Аналитический метод	0.10	Закрепление отсутствует
991	1140254.24	4149552.54	Аналитический метод	0.10	Закрепление отсутствует
992	1140247.71	4149551.31	Аналитический метод	0.10	Закрепление отсутствует
993	1140214.30	4149528.80	Аналитический метод	0.10	Закрепление отсутствует
994	1140034.17	4149211.98	Аналитический метод	0.10	Закрепление отсутствует
995	1139851.29	4148890.33	Аналитический метод	0.10	Закрепление отсутствует
996	1139678.31	4148586.07	Аналитический метод	0.10	Закрепление отсутствует
997	1139480.62	4148238.36	Аналитический метод	0.10	Закрепление отсутствует

2. Сведения о характерных точках границ объекта					
Обозначение характерных точек границ	Координаты, м		Метод определения координат характерной точки	Средняя квадратическая погрешность положения характерной точки (Mt), м	Описание обозначения точки на местности (при наличии)
	X	Y			
1	2	3	4	5	6
998	1139298.37	4147919.46	Аналитический метод	0.10	Закрепление отсутствует
999	1139295.97	4147911.62	Аналитический метод	0.10	Закрепление отсутствует
1000	1139273.24	4147603.67	Аналитический метод	0.10	Закрепление отсутствует
1001	1139246.54	4147254.73	Аналитический метод	0.10	Закрепление отсутствует
1002	1139219.84	4146905.75	Аналитический метод	0.10	Закрепление отсутствует
1003	1139194.67	4146576.73	Аналитический метод	0.10	Закрепление отсутствует
1004	1139180.93	4146401.64	Аналитический метод	0.10	Закрепление отсутствует
1005	1139173.68	4146309.18	Аналитический метод	0.10	Закрепление отсутствует
1006	1139126.87	4146154.24	Аналитический метод	0.10	Закрепление отсутствует
1007	1139119.22	4146128.93	Аналитический метод	0.10	Закрепление отсутствует
1008	1139118.68	4146127.37	Аналитический метод	0.10	Закрепление отсутствует
1009	1139079.17	4146025.48	Аналитический метод	0.10	Закрепление отсутствует
1010	1139023.86	4145882.87	Аналитический метод	0.10	Закрепление отсутствует
1011	1138912.89	4145598.81	Аналитический метод	0.10	Закрепление отсутствует
1012	1138837.35	4145405.43	Аналитический метод	0.10	Закрепление отсутствует
1013	1138792.81	4145291.43	Аналитический метод	0.10	Закрепление отсутствует
1014	1138647.27	4144918.85	Аналитический метод	0.10	Закрепление отсутствует
1015	1138501.72	4144546.27	Аналитический метод	0.10	Закрепление отсутствует
1016	1138454.74	4144426.01	Аналитический метод	0.10	Закрепление отсутствует
1017	1138356.17	4144173.69	Аналитический метод	0.10	Закрепление отсутствует
1018	1138210.62	4143801.11	Аналитический метод	0.10	Закрепление отсутствует
1019	1138075.99	4143456.47	Аналитический метод	0.10	Закрепление отсутствует
1020	1137934.09	4143093.20	Аналитический метод	0.10	Закрепление отсутствует
1021	1137790.36	4142725.28	Аналитический метод	0.10	Закрепление отсутствует
1022	1137644.81	4142352.70	Аналитический метод	0.10	Закрепление отсутствует

2. Сведения о характерных точках границ объекта					
Обозначение характерных точек границ	Координаты, м		Метод определения координат характерной точки	Средняя квадратическая погрешность положения характерной точки (Mt), м	Описание обозначения точки на местности (при наличии)
	X	Y			
1	2	3	4	5	6
1023	1137499.26	4141980.12	Аналитический метод	0.10	Закрепление отсутствует
1024	1137353.72	4141607.54	Аналитический метод	0.10	Закрепление отсутствует
1025	1137208.17	4141234.96	Аналитический метод	0.10	Закрепление отсутствует
1026	1137062.62	4140862.38	Аналитический метод	0.10	Закрепление отсутствует
1027	1136917.08	4140489.80	Аналитический метод	0.10	Закрепление отсутствует
1028	1136778.81	4140135.85	Аналитический метод	0.10	Закрепление отсутствует
1029	1136693.58	4139917.68	Аналитический метод	0.10	Закрепление отсутствует
1030	1136633.27	4139763.30	Аналитический метод	0.10	Закрепление отсутствует
1031	1136529.39	4139499.30	Аналитический метод	0.10	Закрепление отсутствует
1032	1136528.42	4139496.82	Аналитический метод	0.10	Закрепление отсутствует
1033	1136425.84	4139232.31	Аналитический метод	0.10	Закрепление отсутствует
1034	1136289.40	4138883.05	Аналитический метод	0.10	Закрепление отсутствует
1035	1136254.33	4138793.27	Аналитический метод	0.10	Закрепление отсутствует
1036	1136271.27	4138773.40	Аналитический метод	0.10	Закрепление отсутствует
1037	1136226.65	4138659.20	Аналитический метод	0.10	Закрепление отсутствует
1038	1136210.58	4138681.26	Аналитический метод	0.10	Закрепление отсутствует
1039	1136142.04	4138505.81	Аналитический метод	0.10	Закрепление отсутствует
1040	1135989.21	4138114.60	Аналитический метод	0.10	Закрепление отсутствует
1041	1135867.32	4137802.56	Аналитический метод	0.10	Закрепление отсутствует
1042	1135738.14	4137471.90	Аналитический метод	0.10	Закрепление отсутствует
1043	1135588.96	4137090.00	Аналитический метод	0.10	Закрепление отсутствует
1044	1135434.31	4136694.14	Аналитический метод	0.10	Закрепление отсутствует
1045	1135323.34	4136410.04	Аналитический метод	0.10	Закрепление отсутствует
1046	1135207.13	4136112.56	Аналитический метод	0.10	Закрепление отсутствует
1047	1135183.25	4136051.44	Аналитический метод	0.10	Закрепление отсутствует

2. Сведения о характерных точках границ объекта					
Обозначение характерных точек границ	Координаты, м		Метод определения координат характерной точки	Средняя квадратическая погрешность положения характерной точки (Mt), м	Описание обозначения точки на местности (при наличии)
	X	Y			
1	2	3	4	5	6
1048	1135037.70	4135678.86	Аналитический метод	0.10	Закрепление отсутствует
1049	1134892.15	4135306.28	Аналитический метод	0.10	Закрепление отсутствует
1050	1134870.31	4135250.37	Аналитический метод	0.10	Закрепление отсутствует
1051	1134746.61	4134933.70	Аналитический метод	0.10	Закрепление отсутствует
1052	1134677.47	4134756.71	Аналитический метод	0.10	Закрепление отсутствует
1053	1134653.02	4134694.12	Аналитический метод	0.10	Закрепление отсутствует
1054	1134601.06	4134561.11	Аналитический метод	0.10	Закрепление отсутствует
1055	1134578.42	4134503.16	Аналитический метод	0.10	Закрепление отсутствует
1056	1134455.51	4134188.53	Аналитический метод	0.10	Закрепление отсутствует
1057	1134339.07	4133890.47	Аналитический метод	0.10	Закрепление отсутствует
1058	1134211.72	4133564.46	Аналитический метод	0.10	Закрепление отсутствует
1059	1134102.56	4133285.03	Аналитический метод	0.10	Закрепление отсутствует
1060	1134065.01	4133188.90	Аналитический метод	0.10	Закрепление отсутствует
1061	1133977.04	4132963.71	Аналитический метод	0.10	Закрепление отсутствует
1062	1133863.11	4132674.34	Аналитический метод	0.10	Закрепление отсутствует
1063	1133861.80	4132666.72	Аналитический метод	0.10	Закрепление отсутствует
1064	1133865.14	4132568.00	Аналитический метод	0.10	Закрепление отсутствует
1065	1133873.46	4132321.89	Аналитический метод	0.10	Закрепление отсутствует
1066	1133875.30	4132267.56	Аналитический метод	0.10	Закрепление отсутствует
1067	1133886.56	4131912.77	Аналитический метод	0.10	Закрепление отсутствует
1068	1133898.93	4131522.96	Аналитический метод	0.10	Закрепление отсутствует
1069	1133911.63	4131123.17	Аналитический метод	0.10	Закрепление отсутствует
1070	1133924.32	4130723.37	Аналитический метод	0.10	Закрепление отсутствует
1071	1133937.01	4130323.57	Аналитический метод	0.10	Закрепление отсутствует
1072	1133948.59	4129958.75	Аналитический метод	0.10	Закрепление отсутствует

2. Сведения о характерных точках границ объекта					
Обозначение характерных точек границ	Координаты, м		Метод определения координат характерной точки	Средняя квадратическая погрешность положения характерной точки (Mt), м	Описание обозначения точки на местности (при наличии)
	X	Y			
1	2	3	4	5	6
1073	1133961.28	4129558.95	Аналитический метод	0.10	Закрепление отсутствует
1074	1133973.97	4129159.15	Аналитический метод	0.10	Закрепление отсутствует
1075	1133986.67	4128759.36	Аналитический метод	0.10	Закрепление отсутствует
1076	1133998.72	4128379.55	Аналитический метод	0.10	Закрепление отсутствует
1077	1134007.59	4128100.15	Аналитический метод	0.10	Закрепление отсутствует
1078	1134010.78	4127999.75	Аналитический метод	0.10	Закрепление отсутствует
1079	1134023.00	4127614.93	Аналитический метод	0.10	Закрепление отсутствует
1080	1134035.21	4127230.11	Аналитический метод	0.10	Закрепление отсутствует
1081	1134047.43	4126845.32	Аналитический метод	0.10	Закрепление отсутствует
1082	1134057.15	4126538.96	Аналитический метод	0.10	Закрепление отсутствует
1083	1134059.64	4126460.51	Аналитический метод	0.10	Закрепление отсутствует
1084	1134071.70	4126080.71	Аналитический метод	0.10	Закрепление отсутствует
1085	1134078.64	4125861.91	Аналитический метод	0.10	Закрепление отсутствует
1086	1134083.91	4125695.90	Аналитический метод	0.10	Закрепление отсутствует
1087	1134096.13	4125311.09	Аналитический метод	0.10	Закрепление отсутствует
1088	1134108.50	4124921.28	Аналитический метод	0.10	Закрепление отсутствует
1089	1134120.56	4124553.63	Аналитический метод	0.10	Закрепление отсутствует
1090	1133880.13	4124312.74	Аналитический метод	0.10	Закрепление отсутствует
1091	1133590.81	4124022.21	Аналитический метод	0.10	Закрепление отсутствует
1092	1133315.61	4123745.87	Аналитический метод	0.10	Закрепление отсутствует
1093	1133026.30	4123455.35	Аналитический метод	0.10	Закрепление отсутствует
1094	1132751.10	4123179.00	Аналитический метод	0.10	Закрепление отсутствует
1095	1132461.79	4122888.49	Аналитический метод	0.10	Закрепление отсутствует
1096	1132186.59	4122612.14	Аналитический метод	0.10	Закрепление отсутствует
1097	1131911.41	4122335.82	Аналитический метод	0.10	Закрепление отсутствует

2. Сведения о характерных точках границ объекта					
Обозначение характерных точек границ	Координаты, м		Метод определения координат характерной точки	Средняя квадратическая погрешность положения характерной точки (Mt), м	Описание обозначения точки на местности (при наличии)
	X	Y			
1	2	3	4	5	6
1098	1131634.43	4122058.82	Аналитический метод	0.10	Закрепление отсутствует
1099	1131631.00	4122054.48	Аналитический метод	0.10	Закрепление отсутствует
1100	1131478.95	4121807.33	Аналитический метод	0.10	Закрепление отсутствует
1101	1131250.00	4121437.52	Аналитический метод	0.10	Закрепление отсутствует
1102	1131089.07	4121178.58	Аналитический метод	0.10	Закрепление отсутствует
1103	1131088.97	4121178.45	Аналитический метод	0.10	Закрепление отсутствует
1104	1131055.98	4121143.12	Аналитический метод	0.10	Закрепление отсутствует
1105	1130878.33	4120952.86	Аналитический метод	0.10	Закрепление отсутствует
1106	1130621.94	4120679.23	Аналитический метод	0.10	Закрепление отсутствует
1107	1130406.56	4120449.37	Аналитический метод	0.10	Закрепление отсутствует
1108	1130177.51	4120204.91	Аналитический метод	0.10	Закрепление отсутствует
1109	1129972.01	4119985.59	Аналитический метод	0.10	Закрепление отсутствует
1110	1129921.10	4119931.26	Аналитический метод	0.10	Закрепление отсутствует
1111	1129674.96	4119668.56	Аналитический метод	0.10	Закрепление отсутствует
1112	1129408.30	4119383.97	Аналитический метод	0.10	Закрепление отсутствует
1113	1129165.57	4119124.92	Аналитический метод	0.10	Закрепление отсутствует
1114	1128939.94	4118884.11	Аналитический метод	0.10	Закрепление отсутствует
1115	1128727.15	4118657.05	Аналитический метод	0.10	Закрепление отсутствует
1116	1128707.67	4118636.27	Аналитический метод	0.10	Закрепление отсутствует
1117	1128375.58	4118556.73	Аналитический метод	0.10	Закрепление отсутствует
1118	1128025.48	4118472.90	Аналитический метод	0.10	Закрепление отсутствует
1119	1127675.40	4118389.08	Аналитический метод	0.10	Закрепление отсутствует
1120	1127266.13	4118291.85	Аналитический метод	0.10	Закрепление отсутствует
1121	1127256.92	4118286.07	Аналитический метод	0.10	Закрепление отсутствует
1122	1127065.06	4118049.41	Аналитический метод	0.10	Закрепление отсутствует

2. Сведения о характерных точках границ объекта					
Обозначение характерных точек границ	Координаты, м		Метод определения координат характерной точки	Средняя квадратическая погрешность положения характерной точки (Mt), м	Описание обозначения точки на местности (при наличии)
	X	Y			
1	2	3	4	5	6
1123	1126893.64	4117839.02	Аналитический метод	0.10	Закрепление отсутствует
1124	1126898.56	4117808.65	Аналитический метод	0.10	Закрепление отсутствует
1125	1126870.33	4117774.01	Аналитический метод	0.10	Закрепление отсутствует
1126	1126830.25	4117724.81	Аналитический метод	0.10	Закрепление отсутствует
1127	1126705.93	4117573.16	Аналитический метод	0.10	Закрепление отсутствует
1128	1126703.72	4117606.75	Аналитический метод	0.10	Закрепление отсутствует
1129	1126635.86	4117523.96	Аналитический метод	0.10	Закрепление отсутствует
1130	1126632.28	4117517.10	Аналитический метод	0.10	Закрепление отсутствует
1131	1126538.78	4117188.29	Аналитический метод	0.10	Закрепление отсутствует
1132	1126429.89	4116808.83	Аналитический метод	0.10	Закрепление отсутствует
1133	1126428.46	4116803.84	Аналитический метод	0.10	Закрепление отсутствует
1134	1126330.54	4116462.61	Аналитический метод	0.10	Закрепление отсутствует
1135	1126249.18	4116179.08	Аналитический метод	0.10	Закрепление отсутствует
1136	1126165.66	4115890.66	Аналитический метод	0.10	Закрепление отсутствует
1137	1126164.83	4115887.44	Аналитический метод	0.10	Закрепление отсутствует
1138	1126090.83	4115562.59	Аналитический метод	0.10	Закрепление отсутствует
1139	1126011.23	4115216.65	Аналитический метод	0.10	Закрепление отсутствует
1140	1125924.90	4114841.46	Аналитический метод	0.10	Закрепление отсутствует
1141	1125848.65	4114510.12	Аналитический метод	0.10	Закрепление отсутствует
1142	1125833.18	4114442.88	Аналитический метод	0.10	Закрепление отсутствует
1143	1125761.20	4114130.05	Аналитический метод	0.10	Закрепление отсутствует
1144	1125673.74	4113749.98	Аналитический метод	0.10	Закрепление отсутствует
1145	1125586.29	4113369.91	Аналитический метод	0.10	Закрепление отсутствует
1146	1125526.16	4113108.62	Аналитический метод	0.10	Закрепление отсутствует
1147	1125497.71	4112984.97	Аналитический метод	0.10	Закрепление отсутствует

2. Сведения о характерных точках границ объекта					
Обозначение характерных точек границ	Координаты, м		Метод определения координат характерной точки	Средняя квадратическая погрешность положения характерной точки (Mt), м	Описание обозначения точки на местности (при наличии)
	X	Y			
1	2	3	4	5	6
1148	1125408.02	4112595.16	Аналитический метод	0.10	Закрепление отсутствует
1149	1125318.32	4112205.35	Аналитический метод	0.10	Закрепление отсутствует
1150	1125228.62	4111815.54	Аналитический метод	0.10	Закрепление отсутствует
1151	1125146.58	4111459.41	Аналитический метод	0.10	Закрепление отсутствует
1152	1124864.16	4111166.22	Аналитический метод	0.10	Закрепление отсутствует
1153	1124579.66	4110870.99	Аналитический метод	0.10	Закрепление отсутствует
1154	1124302.10	4110582.99	Аналитический метод	0.10	Закрепление отсутствует
1155	1124024.94	4110296.39	Аналитический метод	0.10	Закрепление отсутствует
1156	1124023.12	4110294.51	Аналитический метод	0.10	Закрепление отсутствует
1157	1123746.22	4110007.33	Аналитический метод	0.10	Закрепление отсутствует
1158	1123741.92	4110000.13	Аналитический метод	0.10	Закрепление отсутствует
1159	1123631.44	4109650.97	Аналитический метод	0.10	Закрепление отсутствует
1160	1123541.82	4109369.94	Аналитический метод	0.10	Закрепление отсутствует
1161	1123527.92	4109326.33	Аналитический метод	0.10	Закрепление отсутствует
1162	1123426.38	4109007.90	Аналитический метод	0.10	Закрепление отсутствует
1163	1123312.46	4108650.65	Аналитический метод	0.10	Закрепление отсутствует
1164	1123202.82	4108309.12	Аналитический метод	0.10	Закрепление отсутствует
1165	1123202.02	4108306.62	Аналитический метод	0.10	Закрепление отсутствует
1166	1123170.37	4108207.44	Аналитический метод	0.10	Закрепление отсутствует
1167	1123193.37	4108203.87	Аналитический метод	0.10	Закрепление отсутствует
1168	1123188.62	4108188.99	Аналитический метод	0.10	Закрепление отсутствует
1169	1123147.63	4108060.51	Аналитический метод	0.10	Закрепление отсутствует
1170	1123164.63	4108054.12	Аналитический метод	0.10	Закрепление отсутствует
1171	1123205.74	4108182.82	Аналитический метод	0.10	Закрепление отсутствует
1172	1123211.56	4108201.05	Аналитический метод	0.10	Закрепление отсутствует

2. Сведения о характерных точках границ объекта					
Обозначение характерных точек границ	Координаты, м		Метод определения координат характерной точки	Средняя квадратическая погрешность положения характерной точки (Mt), м	Описание обозначения точки на местности (при наличии)
	X	Y			
1	2	3	4	5	6
1173	1123234.55	4108197.48	Аналитический метод	0.10	Закрепление отсутствует
1174	1123263.18	4108287.10	Аналитический метод	0.10	Закрепление отсутствует
1175	1123264.01	4108289.69	Аналитический метод	0.10	Закрепление отсутствует
1176	1123370.03	4108632.38	Аналитический метод	0.10	Закрепление отсутствует
1177	1123483.92	4108989.55	Аналитический метод	0.10	Закрепление отсутствует
1178	1123583.20	4109300.87	Аналитический метод	0.10	Закрепление отсутствует
1179	1123599.37	4109351.59	Аналитический метод	0.10	Закрепление отсутствует
1180	1123688.97	4109632.56	Аналитический метод	0.10	Закрепление отсутствует
1181	1123799.47	4109970.60	Аналитический метод	0.10	Закрепление отсутствует
1182	1124069.33	4110249.94	Аналитический метод	0.10	Закрепление отсутствует
1183	1124071.21	4110251.89	Аналитический метод	0.10	Закрепление отсутствует
1184	1124345.65	4110541.13	Аналитический метод	0.10	Закрепление отсутствует
1185	1124623.15	4110829.08	Аналитический метод	0.10	Закрепление отсутствует
1186	1124907.59	4111124.24	Аналитический метод	0.10	Закрепление отсутствует
1187	1125201.25	4111424.33	Аналитический метод	0.10	Закрепление отсутствует
1188	1125205.83	4111432.77	Аналитический метод	0.10	Закрепление отсутствует
1189	1125287.51	4111802.09	Аналитический метод	0.10	Закрепление отсутствует
1190	1125377.18	4112191.80	Аналитический метод	0.10	Закрепление отсутствует
1191	1125466.88	4112581.62	Аналитический метод	0.10	Закрепление отсутствует
1192	1125556.57	4112971.43	Аналитический метод	0.10	Закрепление отсутствует
1193	1125559.90	4112985.89	Аналитический метод	0.10	Закрепление отсутствует
1194	1125645.15	4113356.37	Аналитический метод	0.10	Закрепление отсутствует
1195	1125732.61	4113736.44	Аналитический метод	0.10	Закрепление отсутствует
1196	1125820.06	4114116.51	Аналитический метод	0.10	Закрепление отсутствует
1197	1125895.14	4114442.78	Аналитический метод	0.10	Закрепление отсутствует

2. Сведения о характерных точках границ объекта					
Обозначение характерных точек границ	Координаты, м		Метод определения координат характерной точки	Средняя квадратическая погрешность положения характерной точки (Mt), м	Описание обозначения точки на местности (при наличии)
	X	Y			
1	2	3	4	5	6
1198	1125907.52	4114496.57	Аналитический метод	0.10	Закрепление отсутствует
1199	1125983.76	4114827.92	Аналитический метод	0.10	Закрепление отсутствует
1200	1126070.09	4115203.11	Аналитический метод	0.10	Закрепление отсутствует
1201	1126149.67	4115548.96	Аналитический метод	0.10	Закрепление отсутствует
1202	1126227.13	4115871.94	Аналитический метод	0.10	Закрепление отсутствует
1203	1126227.68	4115874.05	Аналитический метод	0.10	Закрепление отсутствует
1204	1126307.27	4116162.51	Аналитический метод	0.10	Закрепление отсутствует
1205	1126388.60	4116445.95	Аналитический метод	0.10	Закрепление отсутствует
1206	1126486.52	4116787.18	Аналитический метод	0.10	Закрепление отсутствует
1207	1126493.21	4116810.48	Аналитический метод	0.10	Закрепление отсутствует
1208	1126596.82	4117171.56	Аналитический метод	0.10	Закрепление отсутствует
1209	1126691.17	4117490.70	Аналитический метод	0.10	Закрепление отсутствует
1210	1126709.83	4117514.06	Аналитический метод	0.10	Закрепление отсутствует
1211	1126707.58	4117548.12	Аналитический метод	0.10	Закрепление отсутствует
1212	1126841.42	4117715.72	Аналитический метод	0.10	Закрепление отсутствует
1213	1126901.64	4117789.63	Аналитический метод	0.10	Закрепление отсутствует
1214	1126905.77	4117764.11	Аналитический метод	0.10	Закрепление отсутствует
1215	1126906.10	4117758.70	Аналитический метод	0.10	Закрепление отсутствует
1216	1127111.84	4118011.21	Аналитический метод	0.10	Закрепление отсутствует
1217	1127296.15	4118233.83	Аналитический метод	0.10	Закрепление отсутствует
1218	1127689.51	4118330.35	Аналитический метод	0.10	Закрепление отсутствует
1219	1128039.54	4118414.16	Аналитический метод	0.10	Закрепление отсутствует
1220	1128389.54	4118497.96	Аналитический метод	0.10	Закрепление отсутствует
1221	1128730.41	4118576.33	Аналитический метод	0.10	Закрепление отсутствует
1222	1128735.89	4118577.59	Аналитический метод	0.10	Закрепление отсутствует

2. Сведения о характерных точках границ объекта					
Обозначение характерных точек границ	Координаты, м		Метод определения координат характерной точки	Средняя квадратическая погрешность положения характерной точки (Mt), м	Описание обозначения точки на местности (при наличии)
	X	Y			
1	2	3	4	5	6
1223	1128744.69	4118582.70	Аналитический метод	0.10	Закрепление отсутствует
1224	1128984.09	4118842.89	Аналитический метод	0.10	Закрепление отсутствует
1225	1129209.64	4119083.62	Аналитический метод	0.10	Закрепление отсутствует
1226	1129452.37	4119342.67	Аналитический метод	0.10	Закрепление отсутствует
1227	1129719.03	4119627.26	Аналитический метод	0.10	Закрепление отсутствует
1228	1129965.18	4119889.97	Аналитический метод	0.10	Закрепление отсутствует
1229	1129998.40	4119925.42	Аналитический метод	0.10	Закрепление отсутствует
1230	1130030.61	4119959.79	Аналитический метод	0.10	Закрепление отсутствует
1231	1130092.25	4120025.58	Аналитический метод	0.10	Закрепление отсутствует
1232	1130221.58	4120163.61	Аналитический метод	0.10	Закрепление отсутствует
1233	1130450.64	4120408.07	Аналитический метод	0.10	Закрепление отсутствует
1234	1130666.01	4120637.93	Аналитический метод	0.10	Закрепление отсутствует
1235	1130922.33	4120911.49	Аналитический метод	0.10	Закрепление отсутствует
1236	1131082.65	4121079.11	Аналитический метод	0.10	Закрепление отсутствует
1237	1131138.37	4121137.36	Аналитический метод	0.10	Закрепление отсутствует
1238	1131141.62	4121141.60	Аналитический метод	0.10	Закрепление отсутствует
1239	1131301.41	4121405.82	Аналитический метод	0.10	Закрепление отсутствует
1240	1131530.25	4121775.46	Аналитический метод	0.10	Закрепление отсутствует
1241	1131683.08	4122016.83	Аналитический метод	0.10	Закрепление отсутствует
1242	1131954.26	4122293.24	Аналитический метод	0.10	Закрепление отсутствует
1243	1132229.39	4122569.52	Аналитический метод	0.10	Закрепление отсутствует
1244	1132504.59	4122845.87	Аналитический метод	0.10	Закрепление отсутствует
1245	1132793.90	4123136.38	Аналитический метод	0.10	Закрепление отсутствует
1246	1133069.10	4123412.73	Аналитический метод	0.10	Закрепление отсутствует
1247	1133358.41	4123703.24	Аналитический метод	0.10	Закрепление отсутствует

2. Сведения о характерных точках границ объекта					
Обозначение характерных точек границ	Координаты, м		Метод определения координат характерной точки	Средняя квадратическая погрешность положения характерной точки (Mt), м	Описание обозначения точки на местности (при наличии)
	X	Y			
1	2	3	4	5	6
1248	1133633.60	4123979.59	Аналитический метод	0.10	Закрепление отсутствует
1249	1133922.84	4124270.03	Аналитический метод	0.10	Закрепление отсутствует
1250	1134179.43	4124523.33	Аналитический метод	0.10	Закрепление отсутствует
1251	1134184.26	4124535.56	Аналитический метод	0.10	Закрепление отсутствует
1252	1134168.87	4124923.30	Аналитический метод	0.10	Закрепление отсутствует
1253	1134156.50	4125313.01	Аналитический метод	0.10	Закрепление отсутствует
1254	1134144.39	4125694.21	Аналитический метод	0.10	Закрепление отсутствует
1255	1134144.28	4125697.82	Аналитический метод	0.10	Закрепление отсутствует
1256	1134143.80	4125712.88	Аналитический метод	0.10	Закрепление отсутствует
1257	1134138.75	4125872.18	Аналитический метод	0.10	Закрепление отсутствует
1258	1134132.07	4126082.62	Аналитический метод	0.10	Закрепление отсутствует
1259	1134120.01	4126462.43	Аналитический метод	0.10	Закрепление отсутствует
1260	1134117.26	4126549.06	Аналитический метод	0.10	Закрепление отсутствует
1261	1134107.80	4126847.24	Аналитический метод	0.10	Закрепление отсутствует
1262	1134095.58	4127232.04	Аналитический метод	0.10	Закрепление отсутствует
1263	1134083.37	4127616.85	Аналитический метод	0.10	Закрепление отсутствует
1264	1134071.15	4128001.65	Аналитический метод	0.10	Закрепление отсутствует
1265	1134069.37	4128057.72	Аналитический метод	0.10	Закрепление отсутствует
1266	1134059.09	4128381.46	Аналитический метод	0.10	Закрепление отсутствует
1267	1134047.03	4128761.27	Аналитический метод	0.10	Закрепление отсутствует
1268	1134034.34	4129161.07	Аналитический метод	0.10	Закрепление отсутствует
1269	1134021.65	4129560.87	Аналитический метод	0.10	Закрепление отсутствует
1270	1134008.96	4129960.67	Аналитический метод	0.10	Закрепление отсутствует
1271	1133997.38	4130325.48	Аналитический метод	0.10	Закрепление отсутствует
1272	1133984.69	4130725.28	Аналитический метод	0.10	Закрепление отсутствует

2. Сведения о характерных точках границ объекта					
Обозначение характерных точек границ	Координаты, м		Метод определения координат характерной точки	Средняя квадратическая погрешность положения характерной точки (Mt), м	Описание обозначения точки на местности (при наличии)
	X	Y			
1	2	3	4	5	6
1273	1133972.00	4131125.08	Аналитический метод	0.10	Закрепление отсутствует
1274	1133959.30	4131524.88	Аналитический метод	0.10	Закрепление отсутствует
1275	1133946.93	4131914.68	Аналитический метод	0.10	Закрепление отсутствует
1276	1133935.67	4132269.42	Аналитический метод	0.10	Закрепление отсутствует
1277	1133934.52	4132315.59	Аналитический метод	0.10	Закрепление отсутствует
1278	1133925.95	4132659.63	Аналитический метод	0.10	Закрепление отсутствует
1279	1133960.15	4132749.50	Аналитический метод	0.10	Закрепление отсутствует
1280	1134033.33	4132941.80	Аналитический метод	0.10	Закрепление отсутствует
1281	1134103.76	4133122.10	Аналитический метод	0.10	Закрепление отсутствует
1282	1134158.82	4133263.05	Аналитический метод	0.10	Закрепление отсутствует
1283	1134267.98	4133542.49	Аналитический метод	0.10	Закрепление отсутствует
1284	1134395.33	4133868.49	Аналитический метод	0.10	Закрепление отсутствует
1285	1134511.77	4134166.56	Аналитический метод	0.10	Закрепление отсутствует
1286	1134657.32	4134539.14	Аналитический метод	0.10	Закрепление отсутствует
1287	1134802.86	4134911.72	Аналитический метод	0.10	Закрепление отсутствует
1288	1134948.41	4135284.30	Аналитический метод	0.10	Закрепление отсутствует
1289	1135093.96	4135656.88	Аналитический метод	0.10	Закрепление отсутствует
1290	1135239.51	4136029.46	Аналитический метод	0.10	Закрепление отсутствует
1291	1135258.93	4136079.17	Аналитический метод	0.10	Закрепление отсутствует
1292	1135379.59	4136388.07	Аналитический метод	0.10	Закрепление отсутствует
1293	1135490.57	4136672.16	Аналитический метод	0.10	Закрепление отсутствует
1294	1135645.22	4137068.03	Аналитический метод	0.10	Закрепление отсутствует
1295	1135794.40	4137449.92	Аналитический метод	0.10	Закрепление отсутствует
1296	1135923.58	4137780.59	Аналитический метод	0.10	Закрепление отсутствует
1297	1136045.47	4138092.62	Аналитический метод	0.10	Закрепление отсутствует

2. Сведения о характерных точках границ объекта					
Обозначение характерных точек границ	Координаты, м		Метод определения координат характерной точки	Средняя квадратическая погрешность положения характерной точки (Mt), м	Описание обозначения точки на местности (при наличии)
	X	Y			
1	2	3	4	5	6
1298	1136198.30	4138483.83	Аналитический метод	0.10	Закрепление отсутствует
1299	1136252.79	4138623.33	Аналитический метод	0.10	Закрепление отсутствует
1300	1136236.72	4138645.38	Аналитический метод	0.10	Закрепление отсутствует
1301	1136281.89	4138760.94	Аналитический метод	0.10	Закрепление отсутствует
1302	1136295.56	4138744.90	Аналитический метод	0.10	Закрепление отсутствует
1303	1136298.71	4138740.87	Аналитический метод	0.10	Закрепление отсутствует
1304	1136345.66	4138861.07	Аналитический метод	0.10	Закрепление отсутствует
1305	1136482.06	4139210.24	Аналитический метод	0.10	Закрепление отсутствует
1306	1136588.18	4139473.36	Аналитический метод	0.10	Закрепление отсутствует
1307	1136589.23	4139476.04	Аналитический метод	0.10	Закрепление отсутствует
1308	1136689.57	4139741.42	Аналитический метод	0.10	Закрепление отсутствует
1309	1136742.55	4139877.03	Аналитический метод	0.10	Закрепление отсутствует
1310	1136835.07	4140113.87	Аналитический метод	0.10	Закрепление отсутствует
1311	1136973.33	4140467.82	Аналитический метод	0.10	Закрепление отсутствует
1312	1137118.88	4140840.40	Аналитический метод	0.10	Закрепление отсутствует
1313	1137264.43	4141212.98	Аналитический метод	0.10	Закрепление отсутствует
1314	1137409.98	4141585.56	Аналитический метод	0.10	Закрепление отсутствует
1315	1137555.52	4141958.14	Аналитический метод	0.10	Закрепление отсутствует
1316	1137701.07	4142330.72	Аналитический метод	0.10	Закрепление отсутствует
1317	1137846.62	4142703.30	Аналитический метод	0.10	Закрепление отсутствует
1318	1137990.34	4143071.23	Аналитический метод	0.10	Закрепление отсутствует
1319	1138132.25	4143434.49	Аналитический метод	0.10	Закрепление отсутствует
1320	1138266.88	4143779.13	Аналитический метод	0.10	Закрепление отсутствует
1321	1138383.49	4144077.62	Аналитический метод	0.10	Закрепление отсутствует
1322	1138412.43	4144151.71	Аналитический метод	0.10	Закрепление отсутствует

2. Сведения о характерных точках границ объекта					
Обозначение характерных точек границ	Координаты, м		Метод определения координат характерной точки	Средняя квадратическая погрешность положения характерной точки (Mt), м	Описание обозначения точки на местности (при наличии)
	X	Y			
1	2	3	4	5	6
1323	1138557.98	4144524.29	Аналитический метод	0.10	Закрепление отсутствует
1324	1138703.53	4144896.87	Аналитический метод	0.10	Закрепление отсутствует
1325	1138849.07	4145269.45	Аналитический метод	0.10	Закрепление отсутствует
1326	1138896.21	4145390.13	Аналитический метод	0.10	Закрепление отсутствует
1327	1138969.15	4145576.83	Аналитический метод	0.10	Закрепление отсутствует
1328	1139080.07	4145860.78	Аналитический метод	0.10	Закрепление отсутствует
1329	1139179.00	4146105.36	Аналитический метод	0.10	Закрепление отсутствует
1330	1139180.22	4146108.89	Аналитический метод	0.10	Закрепление отсутствует
1331	1139236.30	4146294.76	Аналитический метод	0.10	Закрепление отсутствует
1332	1139237.31	4146300.13	Аналитический метод	0.10	Закрепление отсутствует
1333	1139243.87	4146401.61	Аналитический метод	0.10	Закрепление отсутствует
1334	1139254.90	4146572.25	Аналитический метод	0.10	Закрепление отсутствует
1335	1139280.06	4146901.14	Аналитический метод	0.10	Закрепление отсутствует
1336	1139306.76	4147250.12	Аналитический метод	0.10	Закрепление отсутствует
1337	1139333.45	4147598.99	Аналитический метод	0.10	Закрепление отсутствует
1338	1139358.84	4147896.68	Аналитический метод	0.10	Закрепление отсутствует
1339	1139533.16	4148208.57	Аналитический метод	0.10	Закрепление отсутствует
1340	1139730.81	4148556.22	Аналитический метод	0.10	Закрепление отсутствует
1341	1139903.80	4148860.48	Аналитический метод	0.10	Закрепление отсутствует
1342	1140086.67	4149182.13	Аналитический метод	0.10	Закрепление отсутствует
1343	1140272.02	4149508.12	Аналитический метод	0.10	Закрепление отсутствует
1344	1140302.44	4149561.62	Аналитический метод	0.10	Закрепление отсутствует
1345	1140272.80	4149556.03	Аналитический метод	0.10	Закрепление отсутствует
1346	1140379.95	4149744.50	Аналитический метод	0.10	Закрепление отсутствует
1347	1140409.37	4149749.72	Аналитический метод	0.10	Закрепление отсутствует

2. Сведения о характерных точках границ объекта					
Обозначение характерных точек границ	Координаты, м		Метод определения координат характерной точки	Средняя квадратическая погрешность положения характерной точки (Mt), м	Описание обозначения точки на местности (при наличии)
	X	Y			
1	2	3	4	5	6
1348	1140442.53	4149808.04	Аналитический метод	0.10	Закрепление отсутствует
1349	1140610.58	4150103.61	Аналитический метод	0.10	Закрепление отсутствует
1350	1140778.62	4150399.18	Аналитический метод	0.10	Закрепление отсутствует
1351	1140961.44	4150720.73	Аналитический метод	0.10	Закрепление отсутствует
1352	1141136.47	4151022.33	Аналитический метод	0.10	Закрепление отсутствует
1353	1141137.86	4151024.77	Аналитический метод	0.10	Закрепление отсутствует
1354	1141191.25	4151120.40	Аналитический метод	0.10	Закрепление отсутствует
1355	1141332.22	4151372.90	Аналитический метод	0.10	Закрепление отсутствует
1356	1141445.78	4151572.63	Аналитический метод	0.10	Закрепление отсутствует
1357	1141554.22	4151758.21	Аналитический метод	0.10	Закрепление отсутствует
1358	1141698.57	4151852.50	Аналитический метод	0.10	Закрепление отсутствует
1359	1141701.74	4151854.80	Аналитический метод	0.10	Закрепление отсутствует
1360	1141955.10	4152061.20	Аналитический метод	0.10	Закрепление отсутствует
1361	1141975.95	4152077.86	Аналитический метод	0.10	Закрепление отсутствует
1362	1142255.83	4152301.40	Аналитический метод	0.10	Закрепление отсутствует
1363	1142505.79	4152501.03	Аналитический метод	0.10	Закрепление отсутствует
1364	1142791.91	4152725.59	Аналитический метод	0.10	Закрепление отсутствует
1365	1142794.17	4152727.40	Аналитический метод	0.10	Закрепление отсутствует
1366	1142951.13	4152856.72	Аналитический метод	0.10	Закрепление отсутствует
1367	1143037.84	4152922.01	Аналитический метод	0.10	Закрепление отсутствует
1368	1143040.15	4152923.86	Аналитический метод	0.10	Закрепление отсутствует
1369	1143378.02	4153193.71	Аналитический метод	0.10	Закрепление отсутствует
1370	1143380.05	4153195.33	Аналитический метод	0.10	Закрепление отсутствует
1371	1143660.51	4153419.18	Аналитический метод	0.10	Закрепление отсутствует
1372	1143665.56	4153425.22	Аналитический метод	0.10	Закрепление отсутствует

2. Сведения о характерных точках границ объекта					
Обозначение характерных точек границ	Координаты, м		Метод определения координат характерной точки	Средняя квадратическая погрешность положения характерной точки (Mt), м	Описание обозначения точки на местности (при наличии)
	X	Y			
1	2	3	4	5	6
1373	1143746.08	4153580.80	Аналитический метод	0.10	Закрепление отсутствует
1374	1143864.99	4153800.45	Аналитический метод	0.10	Закрепление отсутствует
1375	1144017.34	4154081.85	Аналитический метод	0.10	Закрепление отсутствует
1376	1144126.84	4154284.11	Аналитический метод	0.10	Закрепление отсутствует
1377	1144276.81	4154561.12	Аналитический метод	0.10	Закрепление отсутствует
1378	1144422.02	4154829.34	Аналитический метод	0.10	Закрепление отсутствует
1379	1144617.21	4155189.89	Аналитический метод	0.10	Закрепление отсутствует
1380	1144751.86	4155438.61	Аналитический метод	0.10	Закрепление отсутствует
1381	1144793.36	4155515.27	Аналитический метод	0.10	Закрепление отсутствует
1382	1144945.72	4155796.67	Аналитический метод	0.10	Закрепление отсутствует
1383	1145102.83	4156086.87	Аналитический метод	0.10	Закрепление отсутствует
1384	1145113.40	4156106.40	Аналитический метод	0.10	Закрепление отсутствует
1385	1145138.39	4156200.87	Аналитический метод	0.10	Закрепление отсутствует
1386	1145254.00	4156414.41	Аналитический метод	0.10	Закрепление отсутствует
1387	1145364.77	4156619.02	Аналитический метод	0.10	Закрепление отсутствует
1388	1145392.48	4156621.89	Аналитический метод	0.10	Закрепление отсутствует
1389	1145469.37	4156763.92	Аналитический метод	0.10	Закрепление отсутствует
1390	1145652.50	4157095.97	Аналитический метод	0.10	Закрепление отсутствует
1391	1145652.86	4157096.52	Аналитический метод	0.10	Закрепление отсутствует
1392	1145833.61	4157329.44	Аналитический метод	0.10	Закрепление отсутствует
1393	1146019.81	4157564.50	Аналитический метод	0.10	Закрепление отсутствует
1394	1146062.98	4157619.00	Аналитический метод	0.10	Закрепление отсутствует
1395	1146076.96	4157640.30	Аналитический метод	0.10	Закрепление отсутствует
1396	1146123.45	4157732.39	Аналитический метод	0.10	Закрепление отсутствует
1397	1146175.63	4157798.26	Аналитический метод	0.10	Закрепление отсутствует

2. Сведения о характерных точках границ объекта					
Обозначение характерных точек границ	Координаты, м		Метод определения координат характерной точки	Средняя квадратическая погрешность положения характерной точки (Mt), м	Описание обозначения точки на местности (при наличии)
	X	Y			
1	2	3	4	5	6
1398	1146331.16	4157989.42	Аналитический метод	0.10	Закрепление отсутствует
1399	1146332.65	4157991.88	Аналитический метод	0.10	Закрепление отсутствует
1400	1146379.56	4158100.25	Аналитический метод	0.10	Закрепление отсутствует
1401	1146432.49	4158164.60	Аналитический метод	0.10	Закрепление отсутствует
1402	1146490.02	4158297.46	Аналитический метод	0.10	Закрепление отсутствует
1403	1146621.88	4158594.38	Аналитический метод	0.10	Закрепление отсутствует
1404	1146768.01	4158923.39	Аналитический метод	0.10	Закрепление отсутствует
1405	1146910.07	4159243.26	Аналитический метод	0.10	Закрепление отсутствует
1406	1147054.16	4159567.70	Аналитический метод	0.10	Закрепление отсутствует
1407	1147216.52	4159933.27	Аналитический метод	0.10	Закрепление отсутствует
1408	1147268.05	4160049.30	Аналитический метод	0.10	Закрепление отсутствует
1409	1147370.76	4160280.56	Аналитический метод	0.10	Закрепление отсутствует
1410	1147460.06	4160481.62	Аналитический метод	0.10	Закрепление отсутствует
1411	1147549.32	4160682.60	Аналитический метод	0.10	Закрепление отсутствует
1412	1147699.43	4161013.96	Аналитический метод	0.10	Закрепление отсутствует
1413	1147892.42	4161199.35	Аналитический метод	0.10	Закрепление отсутствует
1414	1147894.43	4161201.29	Аналитический метод	0.10	Закрепление отсутствует
1415	1148053.29	4161358.64	Аналитический метод	0.10	Закрепление отсутствует
1416	1148291.76	4161583.91	Аналитический метод	0.10	Закрепление отсутствует
1417	1148296.76	4161592.76	Аналитический метод	0.10	Закрепление отсутствует
1418	1148360.48	4161886.61	Аналитический метод	0.10	Закрепление отсутствует
1419	1148449.39	4162276.47	Аналитический метод	0.10	Закрепление отсутствует
1420	1148537.22	4162661.58	Аналитический метод	0.10	Закрепление отсутствует
1421	1148609.48	4162978.44	Аналитический метод	0.10	Закрепление отсутствует
1422	1148671.70	4163251.27	Аналитический метод	0.10	Закрепление отсутствует

2. Сведения о характерных точках границ объекта					
Обозначение характерных точек границ	Координаты, м		Метод определения координат характерной точки	Средняя квадратическая погрешность положения характерной точки (Mt), м	Описание обозначения точки на местности (при наличии)
	X	Y			
1	2	3	4	5	6
1423	1148727.70	4163482.18	Аналитический метод	0.10	Закрепление отсутствует
1424	1148728.03	4163489.60	Аналитический метод	0.10	Закрепление отсутствует
1425	1148692.45	4163728.79	Аналитический метод	0.10	Закрепление отсутствует
1426	1148643.46	4164112.22	Аналитический метод	0.10	Закрепление отсутствует
1427	1148595.25	4164291.09	Аналитический метод	0.10	Закрепление отсутствует
1428	1148594.23	4164298.16	Аналитический метод	0.10	Закрепление отсутствует
1429	1148587.63	4164344.00	Аналитический метод	0.10	Закрепление отсутствует
1430	1148563.94	4164508.54	Аналитический метод	0.10	Закрепление отсутствует
1431	1148521.78	4164820.70	Аналитический метод	0.10	Закрепление отсутствует
1432	1148488.32	4165068.45	Аналитический метод	0.10	Закрепление отсутствует
1433	1148474.26	4165172.58	Аналитический метод	0.10	Закрепление отсутствует
1434	1148483.49	4165169.18	Аналитический метод	0.10	Закрепление отсутствует
1435	1148505.35	4165114.24	Аналитический метод	0.10	Закрепление отсутствует
1436	1148474.98	4165339.10	Аналитический метод	0.10	Закрепление отсутствует
1437	1148434.83	4165636.40	Аналитический метод	0.10	Закрепление отсутствует
1438	1148428.01	4165686.92	Аналитический метод	0.10	Закрепление отсутствует
1439	1148411.26	4165639.08	Аналитический метод	0.10	Закрепление отсутствует
1440	1148383.93	4165841.43	Аналитический метод	0.10	Закрепление отсутствует
1441	1148378.50	4165881.64	Аналитический метод	0.10	Закрепление отсутствует
1442	1148378.35	4165882.72	Аналитический метод	0.10	Закрепление отсутствует
1443	1148383.59	4165903.82	Аналитический метод	0.10	Закрепление отсутствует
1444	1148393.39	4165943.29	Аналитический метод	0.10	Закрепление отсутствует
1445	1148366.58	4166141.81	Аналитический метод	0.10	Закрепление отсутствует
1446	1148326.44	4166439.04	Аналитический метод	0.10	Закрепление отсутствует
1447	1148274.08	4166844.57	Аналитический метод	0.10	Закрепление отсутствует

2. Сведения о характерных точках границ объекта					
Обозначение характерных точек границ	Координаты, м		Метод определения координат характерной точки	Средняя квадратическая погрешность положения характерной точки (Mt), м	Описание обозначения точки на местности (при наличии)
	X	Y			
1	2	3	4	5	6
1448	1148364.42	4167036.86	Аналитический метод	0.10	Закрепление отсутствует
1449	1148538.45	4167396.87	Аналитический метод	0.10	Закрепление отсутствует
1450	1148695.13	4167720.98	Аналитический метод	0.10	Закрепление отсутствует
1451	1148838.75	4168018.09	Аналитический метод	0.10	Закрепление отсутствует
1452	1148954.03	4168256.56	Аналитический метод	0.10	Закрепление отсутствует
1453	1149085.12	4168520.81	Аналитический метод	0.10	Закрепление отсутствует
1454	1149085.12	4168535.03	Аналитический метод	0.10	Закрепление отсутствует
1455	1149040.06	4168627.61	Аналитический метод	0.10	Закрепление отсутствует
1456	1148955.93	4168800.46	Аналитический метод	0.10	Закрепление отсутствует
1457	1148851.18	4169021.41	Аналитический метод	0.10	Закрепление отсутствует
1458	1148821.04	4169084.98	Аналитический метод	0.10	Закрепление отсутствует
1459	1148681.88	4169378.50	Аналитический метод	0.10	Закрепление отсутствует
1460	1148547.27	4169672.47	Аналитический метод	0.10	Закрепление отсутствует
1461	1148545.67	4169675.86	Аналитический метод	0.10	Закрепление отсутствует
1462	1148413.99	4169943.56	Аналитический метод	0.10	Закрепление отсутствует
1463	1148300.55	4170182.85	Аналитический метод	0.10	Закрепление отсутствует
1464	1148202.08	4170390.55	Аналитический метод	0.10	Закрепление отсутствует
1465	1148070.38	4170676.35	Аналитический метод	0.10	Закрепление отсутствует
1466	1148090.46	4170862.06	Аналитический метод	0.10	Закрепление отсутствует
1467	1148136.87	4171228.91	Аналитический метод	0.10	Закрепление отсутствует
1468	1148173.26	4171516.61	Аналитический метод	0.10	Закрепление отсутствует
1469	1148215.31	4171848.97	Аналитический метод	0.10	Закрепление отсутствует
1470	1148243.55	4172072.19	Аналитический метод	0.10	Закрепление отсутствует
1471	1148274.62	4172317.79	Аналитический метод	0.10	Закрепление отсутствует
1472	1148285.60	4172404.54	Аналитический метод	0.10	Закрепление отсутствует

2. Сведения о характерных точках границ объекта					
Обозначение характерных точек границ	Координаты, м		Метод определения координат характерной точки	Средняя квадратическая погрешность положения характерной точки (Mt), м	Описание обозначения точки на местности (при наличии)
	X	Y			
1	2	3	4	5	6
1473	1148333.92	4172786.49	Аналитический метод	0.10	Закрепление отсутствует
1474	1148336.15	4172804.12	Аналитический метод	0.10	Закрепление отсутствует
1475	1148365.93	4173039.48	Аналитический метод	0.10	Закрепление отсутствует
1476	1148407.97	4173371.83	Аналитический метод	0.10	Закрепление отсутствует
1477	1148448.14	4173689.30	Аналитический метод	0.10	Закрепление отсутствует
1478	1148484.53	4173977.00	Аналитический метод	0.10	Закрепление отсутствует
1479	1148519.66	4174254.61	Аналитический метод	0.10	Закрепление отсутствует
1480	1148562.78	4174560.36	Аналитический метод	0.10	Закрепление отсутствует
1481	1148563.10	4174565.84	Аналитический метод	0.10	Закрепление отсутствует
1482	1148556.63	4174806.30	Аналитический метод	0.10	Закрепление отсутствует
1483	1148557.74	4175143.10	Аналитический метод	0.10	Закрепление отсутствует
1484	1148557.80	4175143.61	Аналитический метод	0.10	Закрепление отсутствует
1485	1148615.67	4175386.07	Аналитический метод	0.10	Закрепление отсутствует
1486	1148691.16	4175681.38	Аналитический метод	0.10	Закрепление отсутствует
1487	1148770.42	4175991.41	Аналитический метод	0.10	Закрепление отсутствует
1488	1148859.52	4176339.95	Аналитический метод	0.10	Закрепление отсутствует
1489	1148860.86	4176344.80	Аналитический метод	0.10	Закрепление отсутствует
1490	1148917.47	4176549.08	Аналитический метод	0.10	Закрепление отсутствует
1491	1148918.50	4176553.67	Аналитический метод	0.10	Закрепление отсутствует
1492	1148946.63	4176722.27	Аналитический метод	0.10	Закрепление отсутствует
1493	1149011.04	4177055.79	Аналитический метод	0.10	Закрепление отсутствует
1494	1149066.03	4177340.53	Аналитический метод	0.10	Закрепление отсутствует
1495	1149128.60	4177664.54	Аналитический метод	0.10	Закрепление отсутствует
1496	1149179.80	4177929.65	Аналитический метод	0.10	Закрепление отсутствует
1497	1149246.17	4178273.30	Аналитический метод	0.10	Закрепление отсутствует

2. Сведения о характерных точках границ объекта					
Обозначение характерных точек границ	Координаты, м		Метод определения координат характерной точки	Средняя квадратическая погрешность положения характерной точки (Mt), м	Описание обозначения точки на местности (при наличии)
	X	Y			
1	2	3	4	5	6
1498	1149313.48	4178621.85	Аналитический метод	0.10	Закрепление отсутствует
1499	1149378.90	4178960.60	Аналитический метод	0.10	Закрепление отсутствует
1500	1149431.02	4179230.47	Аналитический метод	0.10	Закрепление отсутствует
1501	1149501.30	4179573.98	Аналитический метод	0.10	Закрепление отсутствует
1502	1149679.95	4179884.61	Аналитический метод	0.10	Закрепление отсутствует
1503	1149819.87	4180121.92	Аналитический метод	0.10	Закрепление отсутствует
1504	1149872.88	4180211.84	Аналитический метод	0.10	Закрепление отсутствует
1505	1150037.94	4180491.80	Аналитический метод	0.10	Закрепление отсутствует
1506	1150180.15	4180733.00	Аналитический метод	0.10	Закрепление отсутствует
1507	1150350.29	4181021.58	Аналитический метод	0.10	Закрепление отсутствует
1508	1150510.27	4181292.93	Аналитический метод	0.10	Закрепление отсутствует
1509	1150682.95	4181585.82	Аналитический метод	0.10	Закрепление отсутствует
1510	1150835.31	4181844.24	Аналитический метод	0.10	Закрепление отсутствует
1511	1151028.20	4182171.41	Аналитический метод	0.10	Закрепление отсутствует
1512	1151168.17	4182400.35	Аналитический метод	0.10	Закрепление отсутствует
1513	1151170.08	4182403.60	Аналитический метод	0.10	Закрепление отсутствует
1514	1151328.04	4182679.97	Аналитический метод	0.10	Закрепление отсутствует
1515	1151448.67	4182884.59	Аналитический метод	0.10	Закрепление отсутствует
1516	1151495.55	4182964.10	Аналитический метод	0.10	Закрепление отсутствует
1517	1151683.47	4183282.83	Аналитический метод	0.10	Закрепление отсутствует
1518	1151866.17	4183592.72	Аналитический метод	0.10	Закрепление отсутствует
1519	1151976.55	4183771.27	Аналитический метод	0.10	Закрепление отсутствует
1520	1151978.97	4183776.00	Аналитический метод	0.10	Закрепление отсутствует
1521	1152126.89	4184125.24	Аналитический метод	0.10	Закрепление отсутствует
1522	1152239.01	4184381.65	Аналитический метод	0.10	Закрепление отсутствует

2. Сведения о характерных точках границ объекта					
Обозначение характерных точек границ	Координаты, м		Метод определения координат характерной точки	Средняя квадратическая погрешность положения характерной точки (Mt), м	Описание обозначения точки на местности (при наличии)
	X	Y			
1	2	3	4	5	6
1523	1152259.31	4184428.07	Аналитический метод	0.10	Закрепление отсутствует
1524	1152281.30	4184478.36	Аналитический метод	0.10	Закрепление отсутствует
1525	1152351.19	4184638.19	Аналитический метод	0.10	Закрепление отсутствует
1526	1152505.44	4184990.94	Аналитический метод	0.10	Закрепление отсутствует
1527	1152619.63	4185252.07	Аналитический метод	0.10	Закрепление отсутствует
1528	1152763.86	4185581.91	Аналитический метод	0.10	Закрепление отсутствует
1529	1152900.08	4185893.43	Аналитический метод	0.10	Закрепление отсутствует
1530	1153012.26	4186149.97	Аналитический метод	0.10	Закрепление отсутствует
1531	1153152.49	4186470.66	Аналитический метод	0.10	Закрепление отсутствует
1532	1153308.75	4186827.99	Аналитический метод	0.10	Закрепление отсутствует
1533	1153456.93	4187166.87	Аналитический метод	0.10	Закрепление отсутствует
1534	1153624.46	4187539.25	Аналитический метод	0.10	Закрепление отсутствует
1535	1153625.95	4187542.66	Аналитический метод	0.10	Закрепление отсутствует
1536	1153733.36	4187799.01	Аналитический метод	0.10	Закрепление отсутствует
1537	1153792.63	4187923.83	Аналитический метод	0.10	Закрепление отсутствует
1538	1153794.15	4187927.30	Аналитический метод	0.10	Закрепление отсутствует
1539	1153959.05	4188304.42	Аналитический метод	0.10	Закрепление отсутствует
1540	1153960.41	4188307.53	Аналитический метод	0.10	Закрепление отсутствует
1541	1154029.46	4188465.31	Аналитический метод	0.10	Закрепление отсутствует
1542	1154125.68	4188685.18	Аналитический метод	0.10	Закрепление отсутствует
1543	1154127.46	4188690.40	Аналитический метод	0.10	Закрепление отсутствует
1544	1154144.64	4188759.49	Аналитический метод	0.10	Закрепление отсутствует
1545	1154196.95	4188969.94	Аналитический метод	0.10	Закрепление отсутствует
1546	1154292.32	4189052.95	Аналитический метод	0.10	Закрепление отсутствует
1547	1154358.15	4189110.25	Аналитический метод	0.10	Закрепление отсутствует

2. Сведения о характерных точках границ объекта					
Обозначение характерных точек границ	Координаты, м		Метод определения координат характерной точки	Средняя квадратическая погрешность положения характерной точки (Mt), м	Описание обозначения точки на местности (при наличии)
	X	Y			
1	2	3	4	5	6
1548	1154362.78	4189115.52	Аналитический метод	0.10	Закрепление отсутствует
1549	1154459.92	4189268.44	Аналитический метод	0.10	Закрепление отсутствует
1550	1154637.96	4189533.96	Аналитический метод	0.10	Закрепление отсутствует
1551	1154821.67	4189807.92	Аналитический метод	0.10	Закрепление отсутствует
1552	1154905.89	4189930.40	Аналитический метод	0.10	Закрепление отсутствует
1553	1154893.24	4189952.61	Аналитический метод	0.10	Закрепление отсутствует
1554	1154955.33	4190042.89	Аналитический метод	0.10	Закрепление отсутствует
1555	1154968.94	4190022.10	Аналитический метод	0.10	Закрепление отсутствует
1556	1155023.24	4190101.06	Аналитический метод	0.10	Закрепление отсутствует
1557	1155024.44	4190102.62	Аналитический метод	0.10	Закрепление отсутствует
1558	1155060.81	4190144.33	Аналитический метод	0.10	Закрепление отсутствует
1559	1155049.69	4190166.57	Аналитический метод	0.10	Закрепление отсутствует
1560	1155057.60	4190175.65	Аналитический метод	0.10	Закрепление отсутствует
1561	1155077.08	4190197.98	Аналитический метод	0.10	Закрепление отсутствует
1562	1155085.61	4190207.77	Аналитический метод	0.10	Закрепление отсутствует
1563	1155132.98	4190231.29	Аналитический метод	0.10	Закрепление отсутствует
1564	1155134.35	4190231.97	Аналитический метод	0.10	Закрепление отсутствует
1565	1155125.29	4190253.27	Аналитический метод	0.10	Закрепление отсутствует
1566	1155142.77	4190273.32	Аналитический метод	0.10	Закрепление отсутствует
1567	1155156.47	4190289.04	Аналитический метод	0.10	Закрепление отсутствует
1568	1155157.46	4190290.18	Аналитический метод	0.10	Закрепление отсутствует
1569	1155163.09	4190296.62	Аналитический метод	0.10	Закрепление отсутствует
1570	1155173.52	4190273.59	Аналитический метод	0.10	Закрепление отсутствует
1571	1155211.60	4190317.26	Аналитический метод	0.10	Закрепление отсутствует
1572	1155214.94	4190321.89	Аналитический метод	0.10	Закрепление отсутствует

2. Сведения о характерных точках границ объекта					
Обозначение характерных точек границ	Координаты, м		Метод определения координат характерной точки	Средняя квадратическая погрешность положения характерной точки (Mt), м	Описание обозначения точки на местности (при наличии)
	X	Y			
1	2	3	4	5	6
1573	1155215.22	4190322.37	Аналитический метод	0.10	Закрепление отсутствует
1574	1155202.36	4190345.84	Аналитический метод	0.10	Закрепление отсутствует
1575	1155225.29	4190384.72	Аналитический метод	0.10	Закрепление отсутствует
1576	1155289.34	4190493.35	Аналитический метод	0.10	Закрепление отсутствует
1577	1155289.47	4190492.67	Аналитический метод	0.10	Закрепление отсутствует
1578	1155274.25	4190422.45	Аналитический метод	0.10	Закрепление отсутствует
1579	1155436.45	4190697.48	Аналитический метод	0.10	Закрепление отсутствует
1580	1155438.78	4190707.45	Аналитический метод	0.10	Закрепление отсутствует
1581	1155422.71	4190925.86	Аналитический метод	0.10	Закрепление отсутствует
1582	1155421.75	4190931.54	Аналитический метод	0.10	Закрепление отсутствует
1583	1155352.33	4191190.20	Аналитический метод	0.10	Закрепление отсутствует
1584	1155351.45	4191193.51	Аналитический метод	0.10	Закрепление отсутствует
1585	1155298.17	4191390.14	Аналитический метод	0.10	Закрепление отсутствует
1586	1155356.20	4191704.23	Аналитический метод	0.10	Закрепление отсутствует
1587	1155421.35	4192016.67	Аналитический метод	0.10	Закрепление отсутствует
1588	1155639.09	4192304.06	Аналитический метод	0.10	Закрепление отсутствует
1589	1155822.59	4192541.24	Аналитический метод	0.10	Закрепление отсутствует
1590	1156033.71	4192814.10	Аналитический метод	0.10	Закрепление отсутствует
1591	1156192.81	4193019.74	Аналитический метод	0.10	Закрепление отсутствует
1592	1156397.80	4193284.70	Аналитический метод	0.10	Закрепление отсутствует
1593	1156578.21	4193517.88	Аналитический метод	0.10	Закрепление отсутствует
1594	1156759.73	4193745.54	Аналитический метод	0.10	Закрепление отсутствует
1595	1156761.79	4193748.09	Аналитический метод	0.10	Закрепление отсутствует
1596	1156957.21	4193988.35	Аналитический метод	0.10	Закрепление отсутствует
1597	1157098.26	4194156.96	Аналитический метод	0.10	Закрепление отсутствует

2. Сведения о характерных точках границ объекта					
Обозначение характерных точек границ	Координаты, м		Метод определения координат характерной точки	Средняя квадратическая погрешность положения характерной точки (Mt), м	Описание обозначения точки на местности (при наличии)
	X	Y			
1	2	3	4	5	6
1598	1157287.53	4194383.23	Аналитический метод	0.10	Закрепление отсутствует
1599	1157505.69	4194644.02	Аналитический метод	0.10	Закрепление отсутствует
1600	1157717.42	4194897.13	Аналитический метод	0.10	Закрепление отсутствует
1601	1157916.33	4195134.91	Аналитический метод	0.10	Закрепление отсутствует
1602	1158000.96	4195236.07	Аналитический метод	0.10	Закрепление отсутствует
1603	1158121.65	4195380.35	Аналитический метод	0.10	Закрепление отсутствует
1604	1158282.05	4195572.11	Аналитический метод	0.10	Закрепление отсутствует
1605	1158519.45	4195855.91	Аналитический метод	0.10	Закрепление отсутствует
1606	1158727.98	4196105.19	Аналитический метод	0.10	Закрепление отсутствует
1607	1158949.34	4196369.81	Аналитический метод	0.10	Закрепление отсутствует
1608	1159148.24	4196607.58	Аналитический метод	0.10	Закрепление отсутствует
1609	1159382.31	4196887.40	Аналитический метод	0.10	Закрепление отсутствует
1610	1159573.16	4197108.57	Аналитический метод	0.10	Закрепление отсутствует
1611	1159576.94	4197114.52	Аналитический метод	0.10	Закрепление отсутствует
1612	1159701.48	4197392.94	Аналитический метод	0.10	Закрепление отсутствует
1613	1159827.91	4197664.80	Аналитический метод	0.10	Закрепление отсутствует
1614	1159879.26	4197775.23	Аналитический метод	0.10	Закрепление отсутствует
1615	1159945.97	4197918.68	Аналитический метод	0.10	Закрепление отсутствует
1616	1160091.45	4198231.51	Аналитический метод	0.10	Закрепление отсутствует
1617	1160203.19	4198471.80	Аналитический метод	0.10	Закрепление отсутствует
1618	1160321.17	4198725.49	Аналитический метод	0.10	Закрепление отсутствует
1619	1160427.58	4198943.96	Аналитический метод	0.10	Закрепление отсутствует
1620	1160427.78	4198958.51	Аналитический метод	0.10	Закрепление отсутствует
1621	1160401.81	4199016.02	Аналитический метод	0.10	Закрепление отсутствует
1622	1160383.89	4198999.82	Аналитический метод	0.10	Закрепление отсутствует

2. Сведения о характерных точках границ объекта					
Обозначение характерных точек границ	Координаты, м		Метод определения координат характерной точки	Средняя квадратическая погрешность положения характерной точки (M _t), м	Описание обозначения точки на местности (при наличии)
	X	Y			
1	2	3	4	5	6
1623	1160379.47	4199009.57	Аналитический метод	0.10	Закрепление отсутствует
1624	1160365.25	4199041.06	Аналитический метод	0.10	Закрепление отсутствует
1625	1160383.02	4199057.61	Аналитический метод	0.10	Закрепление отсутствует
1626	1160370.27	4199085.83	Аналитический метод	0.10	Закрепление отсутствует
1627	1160349.86	4199075.12	Аналитический метод	0.10	Закрепление отсутствует
1628	1160341.88	4199092.80	Аналитический метод	0.10	Закрепление отсутствует
1629	1160334.24	4199109.71	Аналитический метод	0.10	Закрепление отсутствует
1630	1160341.14	4199114.25	Аналитический метод	0.10	Закрепление отсутствует
1631	1160347.24	4199118.26	Аналитический метод	0.10	Закрепление отсутствует
1632	1160352.90	4199121.10	Аналитический метод	0.10	Закрепление отсутствует
1633	1160354.07	4199121.69	Аналитический метод	0.10	Закрепление отсутствует
1634	1160316.11	4199205.74	Аналитический метод	0.10	Закрепление отсутствует
1635	1160253.58	4199356.88	Аналитический метод	0.10	Закрепление отсутствует
1636	1160232.78	4199346.98	Аналитический метод	0.10	Закрепление отсутствует
1637	1160221.44	4199374.32	Аналитический метод	0.10	Закрепление отсутствует
1638	1160236.92	4199376.93	Аналитический метод	0.10	Закрепление отсутствует
1639	1160243.59	4199381.00	Аналитический метод	0.10	Закрепление отсутствует
1640	1160208.84	4199464.99	Аналитический метод	0.10	Закрепление отсутствует
1641	1160205.55	4199470.67	Аналитический метод	0.10	Закрепление отсутствует
1642	1160155.12	4199537.64	Аналитический метод	0.10	Закрепление отсутствует
1643	1160146.41	4199528.31	Аналитический метод	0.10	Закрепление отсутствует
1644	1160143.69	4199531.06	Аналитический метод	0.10	Закрепление отсутствует
1645	1160135.48	4199525.50	Аналитический метод	0.10	Закрепление отсутствует
1646	1160113.87	4199554.19	Аналитический метод	0.10	Закрепление отсутствует
1647	1160101.71	4199570.34	Аналитический метод	0.10	Закрепление отсутствует

2. Сведения о характерных точках границ объекта					
Обозначение характерных точек границ	Координаты, м		Метод определения координат характерной точки	Средняя квадратическая погрешность положения характерной точки (Mt), м	Описание обозначения точки на местности (при наличии)
	X	Y			
1	2	3	4	5	6
1648	1160088.99	4199587.22	Аналитический метод	0.10	Закрепление отсутствует
1649	1160078.03	4199601.77	Аналитический метод	0.10	Закрепление отсутствует
1650	1160081.14	4199604.72	Аналитический метод	0.10	Закрепление отсутствует
1651	1160094.85	4199617.67	Аналитический метод	0.10	Закрепление отсутствует
1652	1160047.12	4199681.06	Аналитический метод	0.10	Закрепление отсутствует
1653	1160048.18	4199818.54	Аналитический метод	0.10	Закрепление отсутствует
1654	1160181.97	4200054.89	Аналитический метод	0.10	Закрепление отсутствует
1655	1160245.22	4200163.32	Аналитический метод	0.10	Закрепление отсутствует
1656	1160353.21	4200348.44	Аналитический метод	0.10	Закрепление отсутствует
1657	1160524.52	4200642.13	Аналитический метод	0.10	Закрепление отсутствует
1658	1160653.72	4200863.63	Аналитический метод	0.10	Закрепление отсутствует
1659	1160662.97	4200879.49	Аналитический метод	0.10	Закрепление отсутствует
1660	1160794.32	4201096.12	Аналитический метод	0.10	Закрепление отсутствует
1661	1160796.18	4201099.31	Аналитический метод	0.10	Закрепление отсутствует
1662	1160864.09	4201217.67	Аналитический метод	0.10	Закрепление отсутствует
1663	1160951.22	4201254.99	Аналитический метод	0.10	Закрепление отсутствует
1664	1161123.16	4201322.16	Аналитический метод	0.10	Закрепление отсутствует
1665	1161290.68	4201387.60	Аналитический метод	0.10	Закрепление отсутствует
1666	1161620.59	4201511.74	Аналитический метод	0.10	Закрепление отсутствует
1667	1161630.17	4201520.40	Аналитический метод	0.10	Закрепление отсутствует
1668	1161771.76	4201806.76	Аналитический метод	0.10	Закрепление отсутствует
1669	1161871.76	4202002.14	Аналитический метод	0.10	Закрепление отсутствует
1670	1161950.64	4202146.54	Аналитический метод	0.10	Закрепление отсутствует
1671	1161952.90	4202151.88	Аналитический метод	0.10	Закрепление отсутствует
1672	1162019.71	4202361.69	Аналитический метод	0.10	Закрепление отсутствует

2. Сведения о характерных точках границ объекта					
Обозначение характерных точек границ	Координаты, м		Метод определения координат характерной точки	Средняя квадратическая погрешность положения характерной точки (Mt), м	Описание обозначения точки на местности (при наличии)
	X	Y			
1	2	3	4	5	6
1673	1162109.91	4202626.49	Аналитический метод	0.10	Закрепление отсутствует
1674	1162144.94	4202729.33	Аналитический метод	0.10	Закрепление отсутствует
1675	1162187.20	4202853.38	Аналитический метод	0.10	Закрепление отсутствует
1676	1162247.29	4203016.42	Аналитический метод	0.10	Закрепление отсутствует
1677	1162248.22	4203019.17	Аналитический метод	0.10	Закрепление отсутствует
1678	1162356.89	4203338.17	Аналитический метод	0.10	Закрепление отсутствует
1679	1162357.99	4203341.39	Аналитический метод	0.10	Закрепление отсутствует
1680	1162498.77	4203754.66	Аналитический метод	0.10	Закрепление отсутствует
1681	1162499.93	4203758.06	Аналитический метод	0.10	Закрепление отсутствует
1682	1162588.83	4204032.35	Аналитический метод	0.10	Закрепление отсутствует
1683	1162604.72	4204078.98	Аналитический метод	0.10	Закрепление отсутствует
1684	1162654.82	4204226.08	Аналитический метод	0.10	Закрепление отсутствует
1685	1162774.72	4204565.14	Аналитический метод	0.10	Закрепление отсутствует
1686	1162775.52	4204567.06	Аналитический метод	0.10	Закрепление отсутствует
1687	1162924.00	4204877.72	Аналитический метод	0.10	Закрепление отсутствует
1688	1163005.65	4205043.37	Аналитический метод	0.10	Закрепление отсутствует
1689	1163154.04	4205334.24	Аналитический метод	0.10	Закрепление отсутствует
1690	1163156.32	4205341.91	Аналитический метод	0.10	Закрепление отсутствует
1691	1163186.84	4205632.52	Аналитический метод	0.10	Закрепление отсутствует
1692	1163220.94	4205915.28	Аналитический метод	0.10	Закрепление отсутствует
1693	1163251.46	4206168.23	Аналитический метод	0.10	Закрепление отсутствует
1694	1163284.33	4206407.01	Аналитический метод	0.10	Закрепление отсутствует
1695	1163284.60	4206408.15	Аналитический метод	0.10	Закрепление отсутствует
1696	1163354.72	4206623.24	Аналитический метод	0.10	Закрепление отсутствует
1697	1163416.77	4206802.59	Аналитический метод	0.10	Закрепление отсутствует

2. Сведения о характерных точках границ объекта					
Обозначение характерных точек границ	Координаты, м		Метод определения координат характерной точки	Средняя квадратическая погрешность положения характерной точки (Mt), м	Описание обозначения точки на местности (при наличии)
	X	Y			
1	2	3	4	5	6
1698	1163471.23	4206960.00	Аналитический метод	0.10	Закрепление отсутствует
1699	1163519.76	4207100.27	Аналитический метод	0.10	Закрепление отсутствует
1700	1163612.93	4207369.61	Аналитический метод	0.10	Закрепление отсутствует
1701	1163701.21	4207624.77	Аналитический метод	0.10	Закрепление отсутствует
1702	1163795.96	4207898.67	Аналитический метод	0.10	Закрепление отсутствует
1703	1163900.95	4208189.00	Аналитический метод	0.10	Закрепление отсутствует
1704	1163901.91	4208191.77	Аналитический метод	0.10	Закрепление отсутствует
1705	1164015.05	4208531.94	Аналитический метод	0.10	Закрепление отсутствует
1706	1164074.47	4208693.92	Аналитический метод	0.10	Закрепление отсутствует
1707	1164252.96	4208812.10	Аналитический метод	0.10	Закрепление отсутствует
1708	1164260.10	4208821.09	Аналитический метод	0.10	Закрепление отсутствует
1709	1164261.82	4208825.87	Аналитический метод	0.10	Закрепление отсутствует
1710	1164348.39	4209066.93	Аналитический метод	0.10	Закрепление отсутствует
1711	1164465.15	4209366.43	Аналитический метод	0.10	Закрепление отсутствует
1712	1164669.68	4209481.99	Аналитический метод	0.10	Закрепление отсутствует
1713	1164976.51	4209650.04	Аналитический метод	0.10	Закрепление отсутствует
1714	1165230.86	4209789.34	Аналитический метод	0.10	Закрепление отсутствует
1715	1165498.37	4209935.85	Аналитический метод	0.10	Закрепление отсутствует
1716	1165774.48	4210087.07	Аналитический метод	0.10	Закрепление отсутствует
1717	1166032.96	4210223.49	Аналитический метод	0.10	Закрепление отсутствует
1718	1166040.14	4210229.97	Аналитический метод	0.10	Закрепление отсутствует
1719	1166172.40	4210429.24	Аналитический метод	0.10	Закрепление отсутствует
1720	1166314.25	4210634.42	Аналитический метод	0.10	Закрепление отсутствует
1721	1166417.74	4210776.14	Аналитический метод	0.10	Закрепление отсутствует
1722	1166421.25	4210784.15	Аналитический метод	0.10	Закрепление отсутствует

2. Сведения о характерных точках границ объекта					
Обозначение характерных точек границ	Координаты, м		Метод определения координат характерной точки	Средняя квадратическая погрешность положения характерной точки (Mt), м	Описание обозначения точки на местности (при наличии)
	X	Y			
1	2	3	4	5	6
1723	1166477.92	4211057.28	Аналитический метод	0.10	Закрепление отсутствует
1724	1166516.74	4211212.00	Аналитический метод	0.10	Закрепление отсутствует
1725	1166517.06	4211212.92	Аналитический метод	0.10	Закрепление отсутствует
1726	1166563.23	4211311.08	Аналитический метод	0.10	Закрепление отсутствует
1727	1166664.83	4211527.09	Аналитический метод	0.10	Закрепление отсутствует
1728	1166753.19	4211709.41	Аналитический метод	0.10	Закрепление отсутствует
1729	1166880.57	4211972.24	Аналитический метод	0.10	Закрепление отсутствует
1730	1167014.53	4212238.81	Аналитический метод	0.10	Закрепление отсутствует
1731	1167016.13	4212242.10	Аналитический метод	0.10	Закрепление отсутствует
1732	1167076.27	4212368.27	Аналитический метод	0.10	Закрепление отсутствует
1733	1167191.89	4212428.52	Аналитический метод	0.10	Закрепление отсутствует
1734	1167193.62	4212429.30	Аналитический метод	0.10	Закрепление отсутствует
1735	1167282.34	4212462.71	Аналитический метод	0.10	Закрепление отсутствует
1736	1167361.67	4212492.58	Аналитический метод	0.10	Закрепление отсутствует
1737	1167364.88	4212493.79	Аналитический метод	0.10	Закрепление отсутствует
1738	1167368.11	4212495.01	Аналитический метод	0.10	Закрепление отсутствует
1739	1167546.93	4212563.09	Аналитический метод	0.10	Закрепление отсутствует
1740	1167558.67	4212590.36	Аналитический метод	0.10	Закрепление отсутствует
1741	1167582.13	4212588.04	Аналитический метод	0.10	Закрепление отсутствует
1742	1167591.38	4212587.12	Аналитический метод	0.10	Закрепление отсутствует
1743	1167613.73	4212584.89	Аналитический метод	0.10	Закрепление отсутствует
1744	1167684.35	4212577.87	Аналитический метод	0.10	Закрепление отсутствует
1745	1167692.93	4212577.01	Аналитический метод	0.10	Закрепление отсутствует
1746	1167719.24	4212574.40	Аналитический метод	0.10	Закрепление отсутствует
1747	1167732.68	4212567.77	Аналитический метод	0.10	Закрепление отсутствует

2. Сведения о характерных точках границ объекта					
Обозначение характерных точек границ	Координаты, м		Метод определения координат характерной точки	Средняя квадратическая погрешность положения характерной точки (Mt), м	Описание обозначения точки на местности (при наличии)
	X	Y			
1	2	3	4	5	6
1748	1167776.47	4212546.18	Аналитический метод	0.10	Закрепление отсутствует
1749	1167784.56	4212547.62	Аналитический метод	0.10	Закрепление отсутствует
1750	1167886.42	4212597.07	Аналитический метод	0.10	Закрепление отсутствует
1751	1167980.45	4212642.71	Аналитический метод	0.10	Закрепление отсутствует
1752	1168021.69	4212662.73	Аналитический метод	0.10	Закрепление отсутствует
1753	1168030.83	4212673.33	Аналитический метод	0.10	Закрепление отсутствует
1754	1168095.54	4212894.81	Аналитический метод	0.10	Закрепление отсутствует
1755	1168162.60	4213109.08	Аналитический метод	0.10	Закрепление отсутствует
1756	1168234.22	4213323.28	Аналитический метод	0.10	Закрепление отсутствует
1757	1168232.45	4213337.69	Аналитический метод	0.10	Закрепление отсутствует
1758	1168211.68	4213371.39	Аналитический метод	0.10	Закрепление отсутствует
1759	1168121.55	4213517.64	Аналитический метод	0.10	Закрепление отсутствует
1760	1168122.56	4213531.83	Аналитический метод	0.10	Закрепление отсутствует
1761	1168136.86	4213733.44	Аналитический метод	0.10	Закрепление отсутствует
1762	1168162.59	4214032.15	Аналитический метод	0.10	Закрепление отсутствует
1763	1168188.31	4214330.80	Аналитический метод	0.10	Закрепление отсутствует
1764	1168208.99	4214525.92	Аналитический метод	0.10	Закрепление отсутствует
1765	1168307.85	4214759.16	Аналитический метод	0.10	Закрепление отсутствует
1766	1168370.44	4214900.75	Аналитический метод	0.10	Закрепление отсутствует
1767	1168437.15	4215051.67	Аналитический метод	0.10	Закрепление отсутствует
1768	1168536.37	4215276.12	Аналитический метод	0.10	Закрепление отсутствует
1769	1168566.39	4215344.03	Аналитический метод	0.10	Закрепление отсутствует
1770	1168636.18	4215490.74	Аналитический метод	0.10	Закрепление отсутствует
1771	1168638.22	4215498.32	Аналитический метод	0.10	Закрепление отсутствует
1772	1168659.64	4215738.06	Аналитический метод	0.10	Закрепление отсутствует

2. Сведения о характерных точках границ объекта					
Обозначение характерных точек границ	Координаты, м		Метод определения координат характерной точки	Средняя квадратическая погрешность положения характерной точки (Mt), м	Описание обозначения точки на местности (при наличии)
	X	Y			
1	2	3	4	5	6
1773	1168683.82	4215961.52	Аналитический метод	0.10	Закрепление отсутствует
1774	1168709.11	4216195.16	Аналитический метод	0.10	Закрепление отсутствует
1775	1168734.93	4216433.76	Аналитический метод	0.10	Закрепление отсутствует
1776	1168761.81	4216682.10	Аналитический метод	0.10	Закрепление отсутствует
1777	1168790.65	4216911.31	Аналитический метод	0.10	Закрепление отсутствует
1778	1168790.80	4216911.93	Аналитический метод	0.10	Закрепление отсутствует
1779	1168890.50	4217188.50	Аналитический метод	0.10	Закрепление отсутствует
1780	1168891.71	4217191.87	Аналитический метод	0.10	Закрепление отсутствует
1781	1168955.22	4217375.85	Аналитический метод	0.10	Закрепление отсутствует
1782	1168994.53	4217489.73	Аналитический метод	0.10	Закрепление отсутствует
1783	1169002.01	4217511.39	Аналитический метод	0.10	Закрепление отсутствует
1784	1169067.61	4217680.65	Аналитический метод	0.10	Закрепление отсутствует
1785	1169069.17	4217687.11	Аналитический метод	0.10	Закрепление отсутствует
1786	1169096.10	4217930.15	Аналитический метод	0.10	Закрепление отсутствует
1787	1169121.73	4218128.28	Аналитический метод	0.10	Закрепление отсутствует
1788	1169165.31	4218465.27	Аналитический метод	0.10	Закрепление отсутствует
1789	1169199.22	4218698.72	Аналитический метод	0.10	Закрепление отсутствует
1790	1169262.71	4218799.27	Аналитический метод	0.10	Закрепление отсутствует
1791	1169265.71	4218806.67	Аналитический метод	0.10	Закрепление отсутствует
1792	1169314.80	4219051.68	Аналитический метод	0.10	Закрепление отсутствует
1793	1169369.30	4219300.31	Аналитический метод	0.10	Закрепление отсутствует
1794	1169424.46	4219530.97	Аналитический метод	0.10	Закрепление отсутствует
1795	1169423.37	4219542.41	Аналитический метод	0.10	Закрепление отсутствует
1796	1169377.54	4219648.81	Аналитический метод	0.10	Закрепление отсутствует
1797	1169376.17	4219651.98	Аналитический метод	0.10	Закрепление отсутствует

2. Сведения о характерных точках границ объекта					
Обозначение характерных точек границ	Координаты, м		Метод определения координат характерной точки	Средняя квадратическая погрешность положения характерной точки (Mt), м	Описание обозначения точки на местности (при наличии)
	X	Y			
1	2	3	4	5	6
1798	1169292.86	4219843.20	Аналитический метод	0.10	Закрепление отсутствует
1799	1169387.55	4220138.80	Аналитический метод	0.10	Закрепление отсутствует
1800	1169456.76	4220347.67	Аналитический метод	0.10	Закрепление отсутствует
1801	1169488.16	4220442.44	Аналитический метод	0.10	Закрепление отсутствует
1802	1169573.08	4220698.74	Аналитический метод	0.10	Закрепление отсутствует
1803	1169673.72	4221002.50	Аналитический метод	0.10	Закрепление отсутствует
1804	1169774.37	4221306.27	Аналитический метод	0.10	Закрепление отсутствует
1805	1169871.87	4221600.53	Аналитический метод	0.10	Закрепление отсутствует
1806	1169966.22	4221885.31	Аналитический метод	0.10	Закрепление отсутствует
1807	1170036.26	4222096.72	Аналитический метод	0.10	Закрепление отсутствует
1808	1170060.57	4222170.09	Аналитический метод	0.10	Закрепление отсутствует
1809	1170161.22	4222473.85	Аналитический метод	0.10	Закрепление отсутствует
1810	1170258.66	4222767.94	Аналитический метод	0.10	Закрепление отсутствует
1811	1170359.50	4223058.10	Аналитический метод	0.10	Закрепление отсутствует
1812	1170360.85	4223064.56	Аналитический метод	0.10	Закрепление отсутствует
1813	1170386.81	4223392.77	Аналитический метод	0.10	Закрепление отсутствует
1814	1170414.96	4223696.30	Аналитический метод	0.10	Закрепление отсутствует
1815	1170438.96	4223955.05	Аналитический метод	0.10	Закрепление отсутствует
1816	1170475.07	4224303.27	Аналитический метод	0.10	Закрепление отсутствует
1817	1170634.60	4224623.31	Аналитический метод	0.10	Закрепление отсутствует
1818	1170793.92	4224934.62	Аналитический метод	0.10	Закрепление отсутствует
1819	1170960.68	4225250.82	Аналитический метод	0.10	Закрепление отсутствует
1820	1170960.93	4225251.35	Аналитический метод	0.10	Закрепление отсутствует
1821	1170933.20	4225248.03	Аналитический метод	0.10	Закрепление отсутствует
1822	1170939.92	4225260.77	Аналитический метод	0.10	Закрепление отсутствует

2. Сведения о характерных точках границ объекта					
Обозначение характерных точек границ	Координаты, м		Метод определения координат характерной точки	Средняя квадратическая погрешность положения характерной точки (Mt), м	Описание обозначения точки на местности (при наличии)
	X	Y			
1	2	3	4	5	6
1823	1170941.33	4225264.02	Аналитический метод	0.10	Закрепление отсутствует
1824	1170947.56	4225281.43	Аналитический метод	0.10	Закрепление отсутствует
1825	1170972.88	4225283.88	Аналитический метод	0.10	Закрепление отсутствует
1826	1170977.98	4225298.13	Аналитический метод	0.10	Закрепление отсутствует
1827	1170972.22	4225298.75	Аналитический метод	0.10	Закрепление отсутствует
1828	1170953.77	4225298.73	Аналитический метод	0.10	Закрепление отсутствует
1829	1170954.58	4225301.00	Аналитический метод	0.10	Закрепление отсутствует
1830	1170960.91	4225318.67	Аналитический метод	0.10	Закрепление отсутствует
1831	1170964.30	4225328.14	Аналитический метод	0.10	Закрепление отсутствует
1832	1170969.73	4225343.31	Аналитический метод	0.10	Закрепление отсутствует
1833	1170992.53	4225342.15	Аналитический метод	0.10	Закрепление отсутствует
1834	1170993.70	4225342.02	Аналитический метод	0.10	Закрепление отсутствует
1835	1171022.23	4225421.66	Аналитический метод	0.10	Закрепление отсутствует
1836	1171022.86	4225423.07	Аналитический метод	0.10	Закрепление отсутствует
1837	1171178.30	4225712.50	Аналитический метод	0.10	Закрепление отсутствует
1838	1171215.26	4225777.46	Аналитический метод	0.10	Закрепление отсутствует
1839	1171308.12	4225940.70	Аналитический метод	0.10	Закрепление отсутствует
1840	1171366.01	4226042.45	Аналитический метод	0.10	Закрепление отсутствует
1841	1171368.58	4226051.73	Аналитический метод	0.10	Закрепление отсутствует
1842	1171376.00	4226398.43	Аналитический метод	0.10	Закрепление отсутствует
1843	1171387.69	4226738.07	Аналитический метод	0.10	Закрепление отсутствует
1844	1171398.35	4227047.88	Аналитический метод	0.10	Закрепление отсутствует
1845	1171405.57	4227257.53	Аналитический метод	0.10	Закрепление отсутствует
1846	1171416.36	4227461.73	Аналитический метод	0.10	Закрепление отсутствует
1847	1171543.61	4227745.37	Аналитический метод	0.10	Закрепление отсутствует

2. Сведения о характерных точках границ объекта					
Обозначение характерных точек границ	Координаты, м		Метод определения координат характерной точки	Средняя квадратическая погрешность положения характерной точки (Mt), м	Описание обозначения точки на местности (при наличии)
	X	Y			
1	2	3	4	5	6
1848	1171794.52	4227915.98	Аналитический метод	0.10	Закрепление отсутствует
1849	1172031.88	4228073.48	Аналитический метод	0.10	Закрепление отсутствует
1850	1172302.55	4228253.07	Аналитический метод	0.10	Закрепление отсутствует
1851	1172578.07	4228430.72	Аналитический метод	0.10	Закрепление отсутствует
1852	1172590.57	4228438.78	Аналитический метод	0.10	Закрепление отсутствует
1853	1172597.39	4228446.42	Аналитический метод	0.10	Закрепление отсутствует
1854	1172706.09	4228669.01	Аналитический метод	0.10	Закрепление отсутствует
1855	1172736.01	4228727.55	Аналитический метод	0.10	Закрепление отсутствует
1856	1172824.32	4228900.32	Аналитический метод	0.10	Закрепление отсутствует
1857	1172983.62	4229211.96	Аналитический метод	0.10	Закрепление отсутствует
1858	1173142.92	4229523.61	Аналитический метод	0.10	Закрепление отсутствует
1859	1173302.22	4229835.25	Аналитический метод	0.10	Закрепление отсутствует
1860	1173463.73	4230151.22	Аналитический метод	0.10	Закрепление отсутствует
1861	1173580.60	4230373.39	Аналитический метод	0.10	Закрепление отсутствует
1862	1173699.53	4230414.27	Аналитический метод	0.10	Закрепление отсутствует
1863	1173887.01	4230478.70	Аналитический метод	0.10	Закрепление отсутствует
1864	1174162.00	4230570.41	Аналитический метод	0.10	Закрепление отсутствует
1865	1174456.08	4230668.49	Аналитический метод	0.10	Закрепление отсутствует
1866	1174750.16	4230766.57	Аналитический метод	0.10	Закрепление отсутствует
1867	1174830.85	4230793.48	Аналитический метод	0.10	Закрепление отсутствует
1868	1175025.09	4230858.27	Аналитический метод	0.10	Закрепление отсутствует
1869	1175303.95	4230946.93	Аналитический метод	0.10	Закрепление отсутствует
1870	1175315.35	4230959.94	Аналитический метод	0.10	Закрепление отсутствует
1871	1175346.83	4231134.47	Аналитический метод	0.10	Закрепление отсутствует
1872	1175375.07	4231291.05	Аналитический метод	0.10	Закрепление отсутствует

2. Сведения о характерных точках границ объекта					
Обозначение характерных точек границ	Координаты, м		Метод определения координат характерной точки	Средняя квадратическая погрешность положения характерной точки (Mt), м	Описание обозначения точки на местности (при наличии)
	X	Y			
1	2	3	4	5	6
1873	1175442.31	4231639.47	Аналитический метод	0.10	Закрепление отсутствует
1874	1175509.58	4231988.04	Аналитический метод	0.10	Закрепление отсутствует
1875	1175576.85	4232336.61	Аналитический метод	0.10	Закрепление отсутствует
1876	1175644.12	4232685.17	Аналитический метод	0.10	Закрепление отсутствует
1877	1175711.39	4233033.74	Аналитический метод	0.10	Закрепление отсутствует
1878	1175778.65	4233382.31	Аналитический метод	0.10	Закрепление отсутствует
1879	1175840.24	4233701.42	Аналитический метод	0.10	Закрепление отсутствует
1880	1175901.83	4234020.54	Аналитический метод	0.10	Закрепление отсутствует
1881	1175929.79	4234165.43	Аналитический метод	0.10	Закрепление отсутствует
1882	1175968.15	4234364.19	Аналитический метод	0.10	Закрепление отсутствует
1883	1175984.57	4234449.25	Аналитический метод	0.10	Закрепление отсутствует
1884	1176033.49	4234702.76	Аналитический метод	0.10	Закрепление отсутствует
1885	1176084.40	4234946.66	Аналитический метод	0.10	Закрепление отсутствует
1886	1176218.84	4235161.65	Аналитический метод	0.10	Закрепление отсутствует
1887	1176384.29	4235417.65	Аналитический метод	0.10	Закрепление отсутствует
1888	1176576.97	4235715.81	Аналитический метод	0.10	Закрепление отсутствует
1889	1176709.60	4235921.04	Аналитический метод	0.10	Закрепление отсутствует
1890	1176702.26	4235952.06	Аналитический метод	0.10	Закрепление отсутствует
1891	1176727.95	4235991.80	Аналитический метод	0.10	Закрепление отсутствует
1892	1176734.92	4235960.21	Аналитический метод	0.10	Закрепление отсутствует
1893	1176758.80	4235997.17	Аналитический метод	0.10	Закрепление отсутствует
1894	1176862.25	4236157.25	Аналитический метод	0.10	Закрепление отсутствует
1895	1176937.91	4236274.33	Аналитический метод	0.10	Закрепление отсутствует
1896	1177130.60	4236572.49	Аналитический метод	0.10	Закрепление отсутствует
1897	1177315.14	4236858.05	Аналитический метод	0.10	Закрепление отсутствует

2. Сведения о характерных точках границ объекта					
Обозначение характерных точек границ	Координаты, м		Метод определения координат характерной точки	Средняя квадратическая погрешность положения характерной точки (Mt), м	Описание обозначения точки на местности (при наличии)
	X	Y			
1	2	3	4	5	6
1898	1177494.25	4237135.21	Аналитический метод	0.10	Закрепление отсутствует
1899	1177686.94	4237433.37	Аналитический метод	0.10	Закрепление отсутствует
1900	1177879.62	4237731.52	Аналитический метод	0.10	Закрепление отсутствует
1901	1178069.42	4238025.22	Аналитический метод	0.10	Закрепление отсутствует
1902	1178172.63	4238176.64	Аналитический метод	0.10	Закрепление отсутствует
1903	1178175.57	4238188.63	Аналитический метод	0.10	Закрепление отсутствует
1904	1178147.24	4238444.56	Аналитический метод	0.10	Закрепление отсутствует
1905	1178115.25	4238787.86	Аналитический метод	0.10	Закрепление отсутствует
1906	1178083.71	4239126.39	Аналитический метод	0.10	Закрепление отсутствует
1907	1178051.24	4239474.88	Аналитический метод	0.10	Закрепление отсутствует
1908	1178018.30	4239828.35	Аналитический метод	0.10	Закрепление отсутствует
1909	1178004.29	4239978.69	Аналитический метод	0.10	Закрепление отсутствует
1910	1177985.83	4240176.84	Аналитический метод	0.10	Закрепление отсутствует
1911	1177954.98	4240507.99	Аналитический метод	0.10	Закрепление отсутствует
1912	1177952.46	4240501.25	Аналитический метод	0.10	Закрепление отсутствует
1913	1177937.34	4240449.35	Аналитический метод	0.10	Закрепление отсутствует
1914	1177931.66	4240510.38	Аналитический метод	0.10	Закрепление отсутствует
1915	1177949.87	4240562.83	Аналитический метод	0.10	Закрепление отсутствует
1916	1177920.89	4240873.82	Аналитический метод	0.10	Закрепление отсутствует
1917	1177888.42	4241222.31	Аналитический метод	0.10	Закрепление отсутствует
1918	1177855.97	4241570.64	Аналитический метод	0.10	Закрепление отсутствует
1919	1177843.77	4241723.83	Аналитический метод	0.10	Закрепление отсутствует
1920	1177833.59	4241851.68	Аналитический метод	0.10	Закрепление отсутствует
1921	1177902.24	4242103.57	Аналитический метод	0.10	Закрепление отсутствует
1922	1177992.18	4242415.69	Аналитический метод	0.10	Закрепление отсутствует

2. Сведения о характерных точках границ объекта					
Обозначение характерных точек границ	Координаты, м		Метод определения координат характерной точки	Средняя квадратическая погрешность положения характерной точки (Mt), м	Описание обозначения точки на местности (при наличии)
	X	Y			
1	2	3	4	5	6
1923	1178086.34	4242742.39	Аналитический метод	0.10	Закрепление отсутствует
1924	1178181.87	4243073.90	Аналитический метод	0.10	Закрепление отсутствует
1925	1178276.02	4243400.60	Аналитический метод	0.10	Закрепление отсутствует
1926	1178297.19	4243474.08	Аналитический метод	0.10	Закрепление отсутствует
1927	1178370.17	4243727.31	Аналитический метод	0.10	Закрепление отсутствует
1928	1178465.71	4244058.82	Аналитический метод	0.10	Закрепление отсутствует
1929	1178559.82	4244385.39	Аналитический метод	0.10	Закрепление отсутствует
1930	1178636.87	4244642.50	Аналитический метод	0.10	Закрепление отсутствует
1931	1178786.85	4244894.63	Аналитический метод	0.10	Закрепление отсутствует
1932	1178958.23	4245176.50	Аналитический метод	0.10	Закрепление отсутствует
1933	1179132.28	4245462.74	Аналитический метод	0.10	Закрепление отсутствует
1934	1179293.33	4245727.62	Аналитический метод	0.10	Закрепление отсутствует
1935	1179469.98	4246018.13	Аналитический метод	0.10	Закрепление отсутствует
1936	1179634.83	4246289.26	Аналитический метод	0.10	Закрепление отсутствует
1937	1179650.20	4246358.82	Аналитический метод	0.10	Закрепление отсутствует
1938	1179692.15	4246427.80	Аналитический метод	0.10	Закрепление отсутствует
1939	1179676.33	4246357.49	Аналитический метод	0.10	Закрепление отсутствует
1940	1179823.26	4246599.16	Аналитический метод	0.10	Закрепление отсутствует
1941	1179999.90	4246889.67	Аналитический метод	0.10	Закрепление отсутствует
1942	1180176.54	4247180.18	Аналитический метод	0.10	Закрепление отсутствует
1943	1180353.18	4247470.69	Аналитический метод	0.10	Закрепление отсутствует
1944	1180524.63	4247752.66	Аналитический метод	0.10	Закрепление отсутствует
1945	1180706.47	4248051.72	Аналитический метод	0.10	Закрепление отсутствует
1946	1180883.11	4248342.23	Аналитический метод	0.10	Закрепление отсутствует
1947	1181059.75	4248632.75	Аналитический метод	0.10	Закрепление отсутствует

2. Сведения о характерных точках границ объекта					
Обозначение характерных точек границ	Координаты, м		Метод определения координат характерной точки	Средняя квадратическая погрешность положения характерной точки (Mt), м	Описание обозначения точки на местности (при наличии)
	X	Y			
1	2	3	4	5	6
1948	1181236.39	4248923.26	Аналитический метод	0.10	Закрепление отсутствует
1949	1181413.04	4249213.77	Аналитический метод	0.10	Закрепление отсутствует
1950	1181589.68	4249504.28	Аналитический метод	0.10	Закрепление отсутствует
1951	1181766.32	4249794.80	Аналитический метод	0.10	Закрепление отсутствует
1952	1181942.84	4250085.12	Аналитический метод	0.10	Закрепление отсутствует
1953	1182038.41	4250236.08	Аналитический метод	0.10	Закрепление отсутствует
1954	1182040.94	4250246.53	Аналитический метод	0.10	Закрепление отсутствует
1955	1182016.69	4250541.54	Аналитический метод	0.10	Закрепление отсутствует
1956	1181992.50	4250880.54	Аналитический метод	0.10	Закрепление отсутствует
1957	1181968.30	4251219.68	Аналитический метод	0.10	Закрепление отсутствует
1958	1181944.45	4251553.83	Аналитический метод	0.10	Закрепление отсутствует
1959	1181920.26	4251892.96	Аналитический метод	0.10	Закрепление отсутствует
1960	1181896.06	4252232.10	Аналитический метод	0.10	Закрепление отсутствует
1961	1181890.57	4252308.98	Аналитический метод	0.10	Закрепление отсутствует
1962	1181871.86	4252571.24	Аналитический метод	0.10	Закрепление отсутствует
1963	1181847.67	4252910.26	Аналитический метод	0.10	Закрепление отсутствует
1964	1181826.83	4253247.42	Аналитический метод	0.10	Закрепление отсутствует
1965	1181823.55	4253256.51	Аналитический метод	0.10	Закрепление отсутствует
1966	1181740.11	4253372.70	Аналитический метод	0.10	Закрепление отсутствует
1967	1181720.16	4253361.08	Аналитический метод	0.10	Закрепление отсутствует
1968	1181691.99	4253400.31	Аналитический метод	0.10	Закрепление отсутствует
1969	1181688.43	4253405.25	Аналитический метод	0.10	Закрепление отсутствует
1970	1181697.25	4253414.01	Аналитический метод	0.10	Закрепление отсутствует
1971	1181705.91	4253420.34	Аналитический метод	0.10	Закрепление отсутствует
1972	1181627.70	4253529.28	Аналитический метод	0.10	Закрепление отсутствует

2. Сведения о характерных точках границ объекта					
Обозначение характерных точек границ	Координаты, м		Метод определения координат характерной точки	Средняя квадратическая погрешность положения характерной точки (Mt), м	Описание обозначения точки на местности (при наличии)
	X	Y			
1	2	3	4	5	6
1973	1181582.85	4253890.01	Аналитический метод	0.10	Закрепление отсутствует
1974	1181536.25	4254287.20	Аналитический метод	0.10	Закрепление отсутствует
1975	1181497.21	4254619.91	Аналитический метод	0.10	Закрепление отсутствует
1976	1181450.61	4255017.09	Аналитический метод	0.10	Закрепление отсутствует
1977	1181411.36	4255375.92	Аналитический метод	0.10	Закрепление отсутствует
1978	1181423.65	4255453.44	Аналитический метод	0.10	Закрепление отсутствует
1979	1181401.76	4255462.23	Аналитический метод	0.10	Закрепление отсутствует
1980	1181402.24	4255465.30	Аналитический метод	0.10	Закрепление отсутствует
1981	1181408.53	4255504.99	Аналитический метод	0.10	Закрепление отсутствует
1982	1181431.94	4255505.72	Аналитический метод	0.10	Закрепление отсутствует
1983	1181457.13	4255664.64	Аналитический метод	0.10	Закрепление отсутствует
1984	1181456.74	4255672.53	Аналитический метод	0.10	Закрепление отсутствует
1985	1181385.11	4255936.53	Аналитический метод	0.10	Закрепление отсутствует
1986	1181311.30	4256221.84	Аналитический метод	0.10	Закрепление отсутствует
1987	1181251.10	4256466.92	Аналитический метод	0.10	Закрепление отсутствует
1988	1181250.42	4256469.52	Аналитический метод	0.10	Закрепление отсутствует
1989	1181194.34	4256690.89	Аналитический метод	0.10	Закрепление отсутствует
1990	1181193.47	4256694.24	Аналитический метод	0.10	Закрепление отсутствует
1991	1181177.90	4256754.38	Аналитический метод	0.10	Закрепление отсутствует
1992	1181168.35	4256713.98	Аналитический метод	0.10	Закрепление отсутствует
1993	1181166.56	4256706.46	Аналитический метод	0.10	Закрепление отсутствует
1994	1181154.13	4256754.43	Аналитический метод	0.10	Закрепление отсутствует
1995	1181165.61	4256801.82	Аналитический метод	0.10	Закрепление отсутствует
1996	1181143.11	4256888.69	Аналитический метод	0.10	Закрепление отсутствует
1997	1181123.19	4256873.92	Аналитический метод	0.10	Закрепление отсутствует

2. Сведения о характерных точках границ объекта					
Обозначение характерных точек границ	Координаты, м		Метод определения координат характерной точки	Средняя квадратическая погрешность положения характерной точки (Mt), м	Описание обозначения точки на местности (при наличии)
	X	Y			
1	2	3	4	5	6
1998	1181121.95	4256878.72	Аналитический метод	0.10	Закрепление отсутствует
1999	1181115.54	4256903.47	Аналитический метод	0.10	Закрепление отсутствует
2000	1181108.36	4256931.23	Аналитический метод	0.10	Закрепление отсутствует
2001	1181128.27	4256946.03	Аналитический метод	0.10	Закрепление отсутствует
2002	1181119.12	4256981.37	Аналитический метод	0.10	Закрепление отсутствует
2003	1181118.23	4256984.81	Аналитический метод	0.10	Закрепление отсутствует
2004	1181030.13	4257325.04	Аналитический метод	0.10	Закрепление отсутствует
2005	1181029.27	4257328.39	Аналитический метод	0.10	Закрепление отсутствует
2006	1180973.38	4257540.12	Аналитический метод	0.10	Закрепление отсутствует
2007	1181068.45	4257750.66	Аналитический метод	0.10	Закрепление отсутствует
2008	1181078.85	4257773.70	Аналитический метод	0.10	Закрепление отсутствует
2009	1181218.28	4258072.63	Аналитический метод	0.10	Закрепление отсутствует
2010	1181357.76	4258371.71	Аналитический метод	0.10	Закрепление отсутствует
2011	1181501.47	4258679.84	Аналитический метод	0.10	Закрепление отсутствует
2012	1181584.26	4258857.36	Аналитический метод	0.10	Закрепление отсутствует
2013	1181618.74	4258985.69	Аналитический метод	0.10	Закрепление отсутствует
2014	1181628.57	4259006.76	Аналитический метод	0.10	Закрепление отсутствует
2015	1181723.37	4259210.01	Аналитический метод	0.10	Закрепление отсутствует
2016	1181708.83	4259161.05	Аналитический метод	0.10	Закрепление отсутствует
2017	1181699.02	4259103.40	Аналитический метод	0.10	Закрепление отсутствует
2018	1181797.35	4259314.23	Аналитический метод	0.10	Закрепление отсутствует
2019	1181864.09	4259457.33	Аналитический метод	0.10	Закрепление отсутствует
2020	1181928.43	4259595.26	Аналитический метод	0.10	Закрепление отсутствует
2021	1181890.74	4259568.87	Аналитический метод	0.10	Закрепление отсутствует
2022	1181922.34	4259636.62	Аналитический метод	0.10	Закрепление отсутствует

2. Сведения о характерных точках границ объекта					
Обозначение характерных точек границ	Координаты, м		Метод определения координат характерной точки	Средняя квадратическая погрешность положения характерной точки (Mt), м	Описание обозначения точки на местности (при наличии)
	X	Y			
1	2	3	4	5	6
2023	1181971.22	4259741.43	Аналитический метод	0.10	Закрепление отсутствует
2024	1182008.73	4259767.45	Аналитический метод	0.10	Закрепление отсутствует
2025	1182086.89	4259935.03	Аналитический метод	0.10	Закрепление отсутствует
2026	1182220.04	4260220.51	Аналитический метод	0.10	Закрепление отсутствует
2027	1182363.68	4260528.49	Аналитический метод	0.10	Закрепление отсутствует
1	1182493.66	4260797.35	Аналитический метод	0.10	Закрепление отсутствует
3. Сведения о характерных точках части (частей) границы объекта					
Обозначение характерных точек части границы	Координаты, м		Метод определения координат характерной точки	Средняя квадратическая погрешность положения характерной точки (Mt), м	Описание обозначения точки на местности (при наличии)
	X	Y			
1	2	3	4	5	6
-	-	-	-	-	-

Раздел 3

Сведения о местоположении измененных (уточненных) границ объекта

1. Система координат -

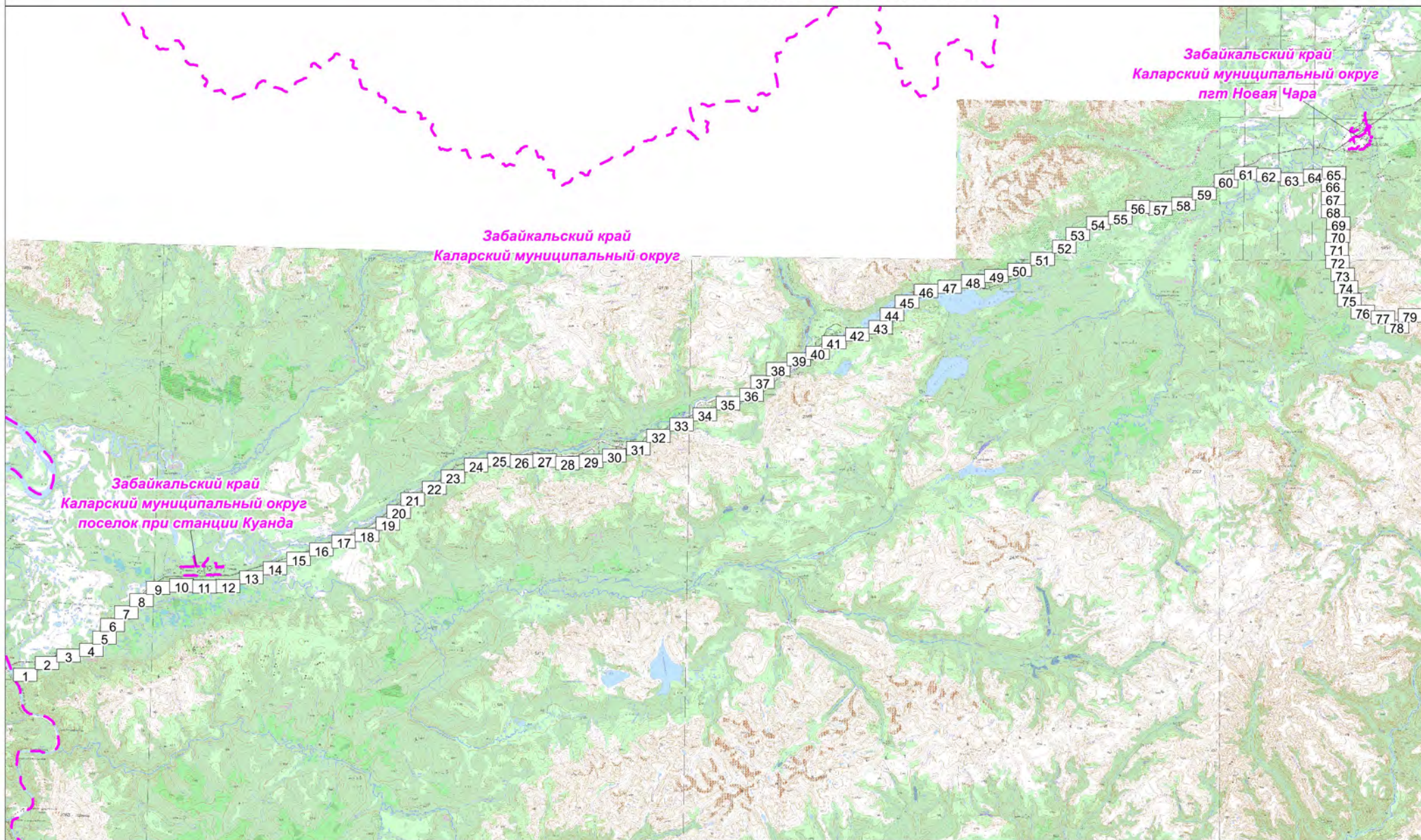
2. Сведения о характерных точках границ объекта

Обозначение характерных точек границ	Существующие координаты, м		Измененные (уточненные) координаты, м		Метод определения координат характерной точки	Средняя квадратическая погрешность положения характерной точки (Mt), м	Описание обозначения точки на местности (при наличии)
	X	Y	X	Y			
1	2	3	4	5	6	7	8
-	-	-	-	-	-	-	

3. Сведения о характерных точках части (частей) границы объекта

Обозначение характерных точек части границы	Существующие координаты, м		Измененные (уточненные) координаты, м		Метод определения координат характерной точки	Средняя квадратическая погрешность положения характерной точки (Mt), м	Описание обозначения точки на местности (при наличии)
	X	Y	X	Y			
1	2	3	4	5	6	7	8
-	-	-	-	-	-	-	

Схема расположения границ публичного сервитута



Условные обозначения:

Масштаб 1:600 000




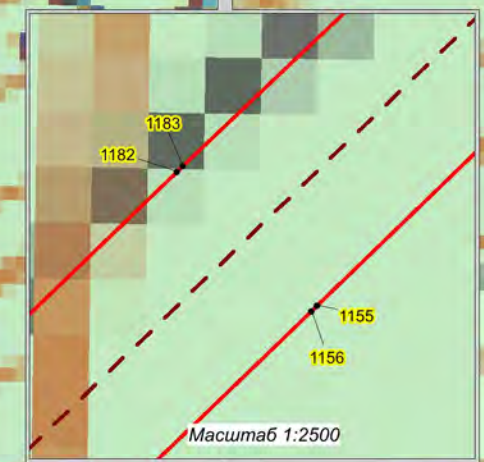
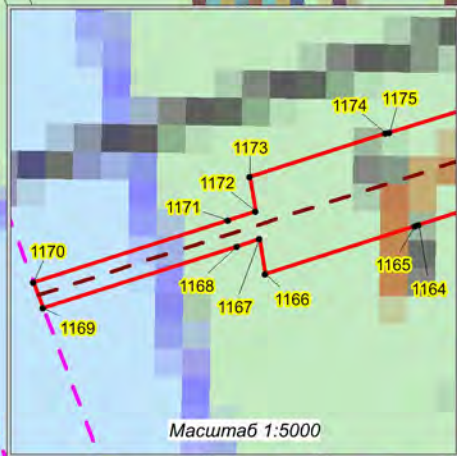
-  - проектная граница публичного сервитута;
 -  - установленные границы административно-территориальных образований;
 -  - ось объекта: ВЛ 220 кВ Таксимо - Медная
- Проектное местоположение инженерных сооружений:

Схема расположения границ публичного сервитута

Забайкальский край
Каларский муниципальный округ



75:25:180102

75:25:000000:27

Республика Бурятия,
муниципальный район Муйский

Масштаб 1:10000

Условные обозначения:

- - проектная граница публичного сервитута;
- 1 - характерная точка границы проектного публичного сервитута;
- 75:25:000000:27 - кадастровый номер и границы земельных участков, в отношении которых испрашивается публичный сервитут;
- 75:25:180102 - граница, номер кадастрового квартала по сведениям ЕГРН;
- - установленные границы административно-территориальных образований;
- - Проектное местоположение инженерных сооружений;
- - ось объекта: ВЛ 220 кВ Таксимо - Медная

Забайкальский край
Каларский муниципальный округ



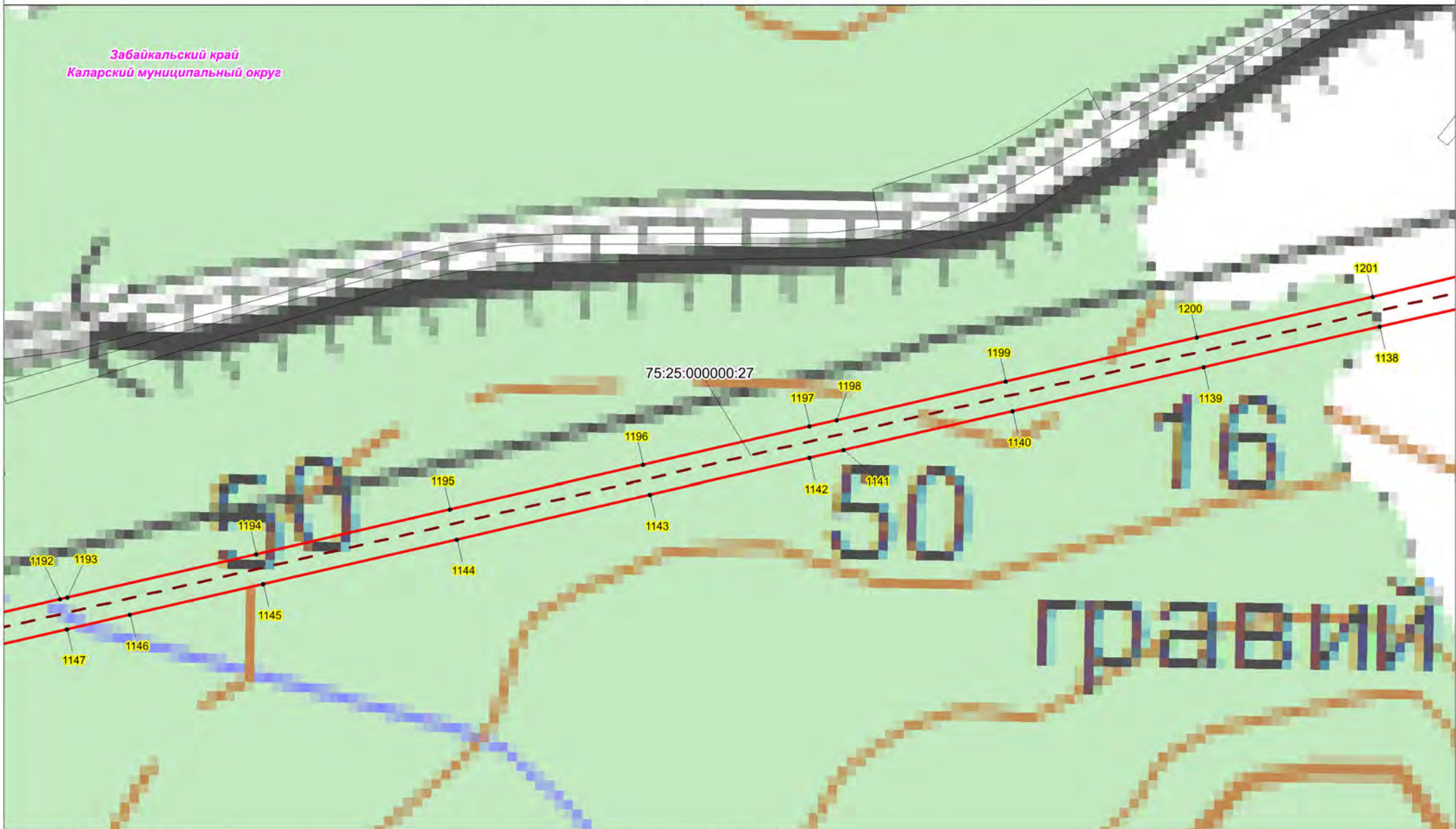
Условные обозначения:

- - проектная граница публичного сервитута;
- 1 - характеристическая точка границы проектного публичного сервитута;
- 75.25.000000.27 - кадастровый номер и границы земельных участков, в отношении которых испрашивается публичный сервитут;
- 75.25.180102 - граница, номер кадастрового квартала по сведениям ЕГРН;
- - установленные границы административно-территориальных образований;
- - Проектное местоположение инженерных сооружений;
- - ось объекта: ВЛ 220 кВ Таксимо - Медная

Масштаб 1:10000

Схема расположения границ публичного сервитута

Забайкальский край
Каларский муниципальный округ



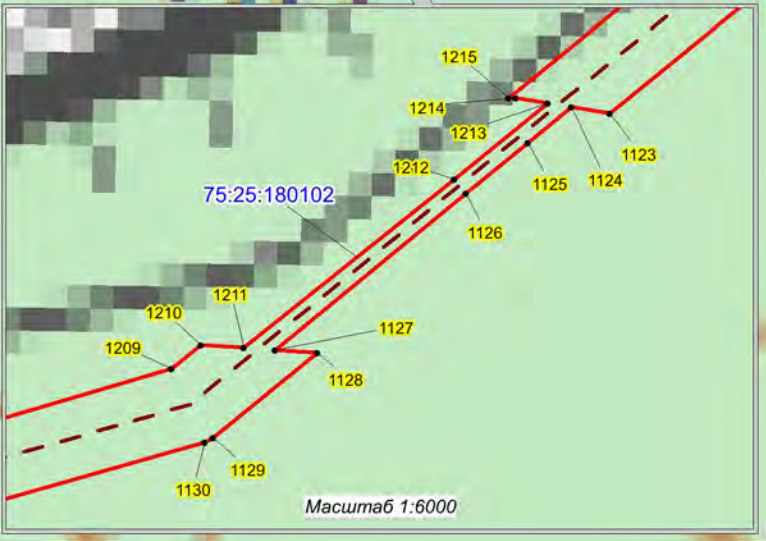
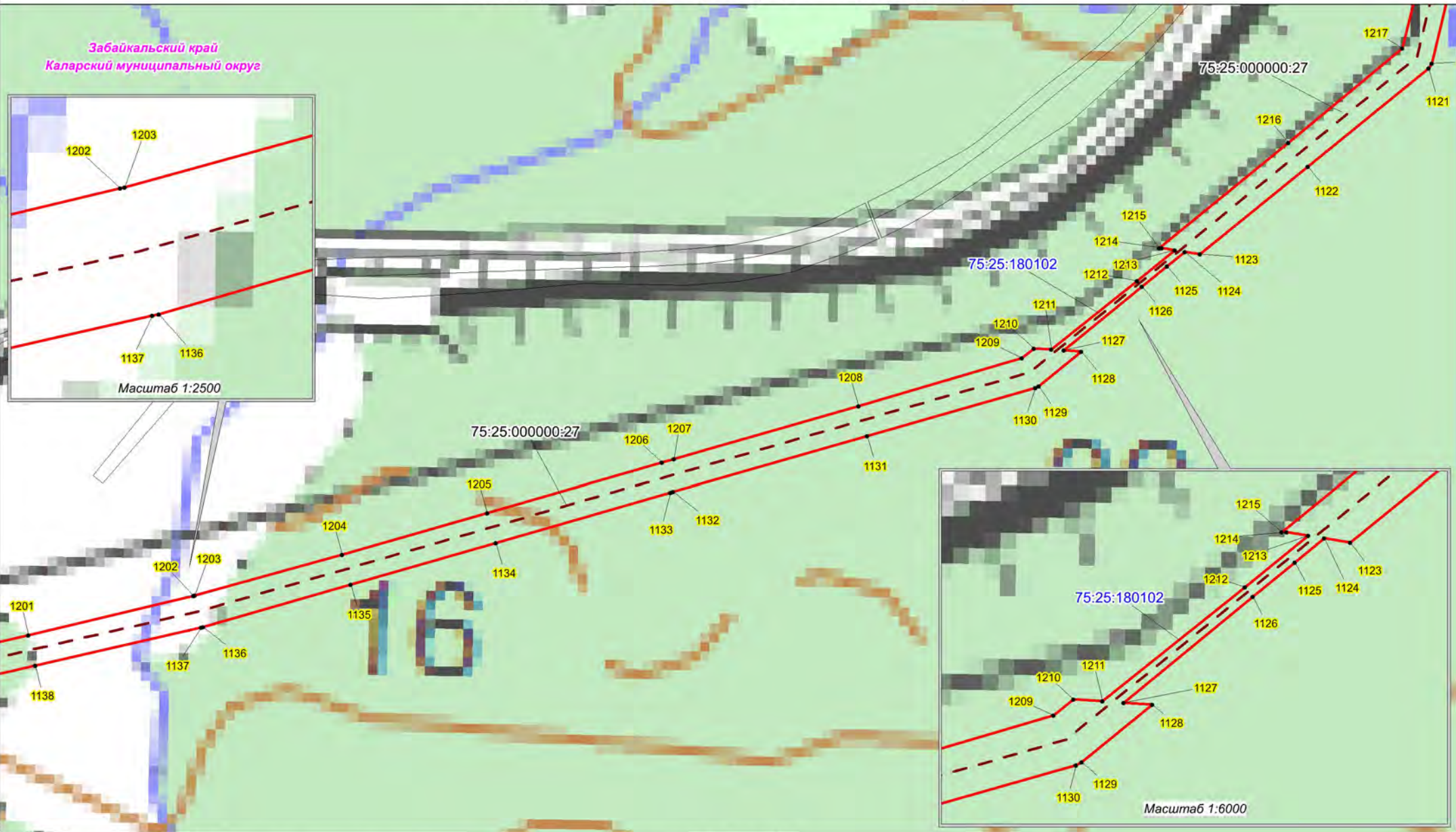
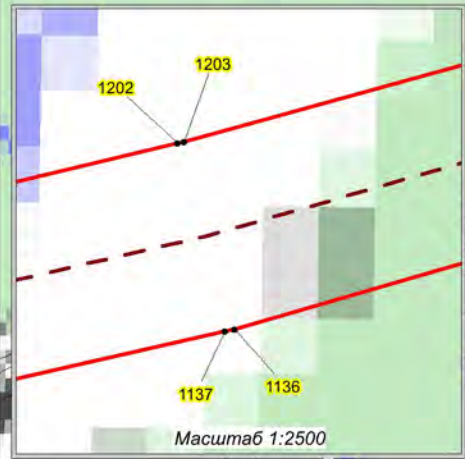
Условные обозначения:

- — - проектная граница публичного сервитута;
- 1 - характерная точка границы проектного публичного сервитута;
- 75:25:000000:27 - кадастровый номер и границы земельных участков, в отношении которых испрашивается публичный сервитут;
- 75:25:180102 - граница, номер кадастрового квартала по сведениям ЕГРН;
- - - - - установленные границы административно-территориальных образований;
- — — — - Проектное местоположение инженерных сооружений;
- - - - - ось объекта: ВЛ 220 кВ Таксимо - Медная

Масштаб 1:10000

Схема расположения границ публичного сервитута

Забайкальский край
Каларский муниципальный округ



Условные обозначения:

- - проектная граница публичного сервитута;
- 1 - характеристическая точка границы проектного публичного сервитута;
- 75:25:000000:27 - кадастровый номер и границы земельных участков, в отношении которых испрашивается публичный сервитут;
- 75:25:180102 - граница, номер кадастрового квартала по сведениям ЕГРН;
- - установленные границы административно-территориальных образований;
- - Проектное местоположение инженерных сооружений;
- - ось объекта: ВЛ 220 кВ Таксимо - Медная

Масштаб 1:10000

Схема расположения границ публичного сервитута

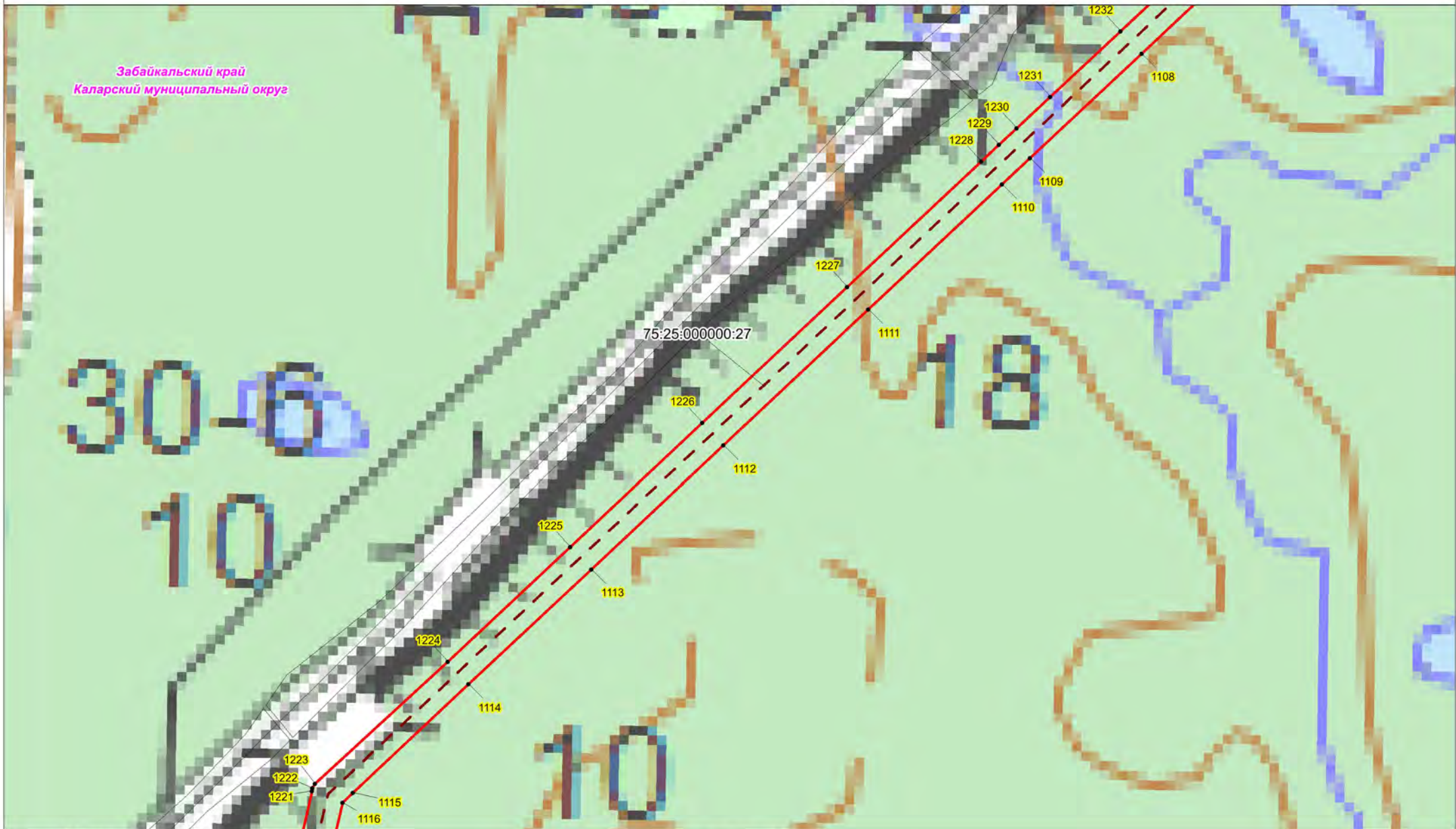


Условные обозначения:

- - проектная граница публичного сервитута;
- **1** - характерная точка границы проектного публичного сервитута;
- 75:25:000000:27 - кадастровый номер и границы земельных участков, в отношении которых испрашивается публичный сервитут;
- 75:25:180102 - граница, номер кадастрового квартала по сведениям ЕГРН;
- - установленные границы административно-территориальных образований;
- - Проектное местоположение инженерных сооружений;
- - - - ось объекта: ВЛ 220 кВ Таксимо - Медная

Масштаб 1:10000

Схема расположения границ публичного сервитута

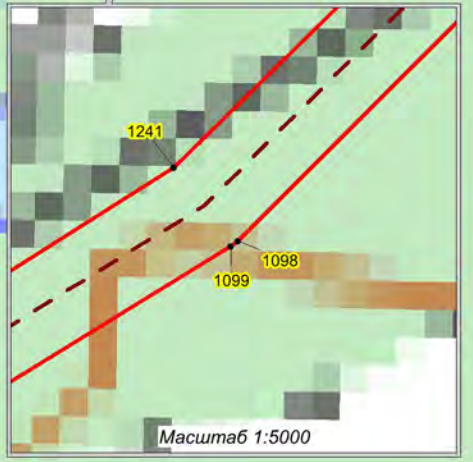

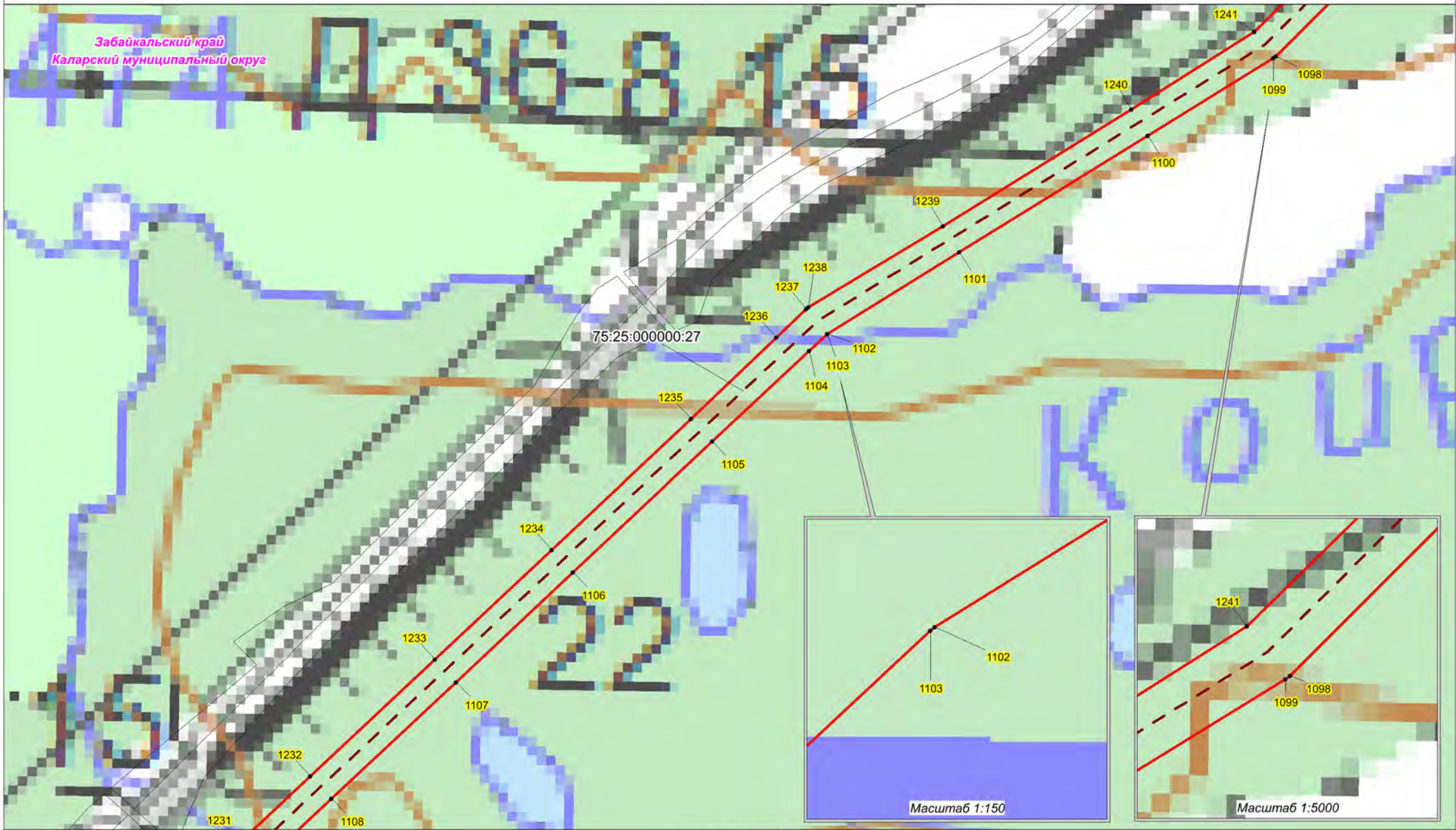


Условные обозначения:

- - проектная граница публичного сервитута;
- **1** - характерная точка границы проектного публичного сервитута;
- 75:25:000000:27 - кадастровый номер и границы земельных участков, в отношении которых испрашивается публичный сервитут;
- 75:25:180102 - граница, номер кадастрового квартала по сведениям ЕГРН;
- - установленные границы административно-территориальных образований;
- - Проектное местоположение инженерных сооружений;
- - ось объекта: ВЛ 220 кВ Таксимо - Медная

Масштаб 1:10000

Схема расположения границ публичного сервитута



Условные обозначения:

- - проектная граница публичного сервитута;
- 1 - характерная точка границы проектного публичного сервитута;
- 75:25:000000:27 - кадастровый номер и границы земельных участков, в отношении которых испрашивается публичный сервитут;
- 75:25:180102 - граница, номер кадастрового квартала по сведениям ЕГРН;
- - установленные границы административно-территориальных образований;
- - Проектное местоположение инженерных сооружений;
- - ось объекта: ВЛ 220 кВ Таксимо - Медная

Масштаб 1:10000

Схема расположения границ публичного сервитута

Забайкальский край
Каларский муниципальный округ

496

75:25:000000:27

1240

1241

1242

1243

1244

1245

1246

1097

1096

1095

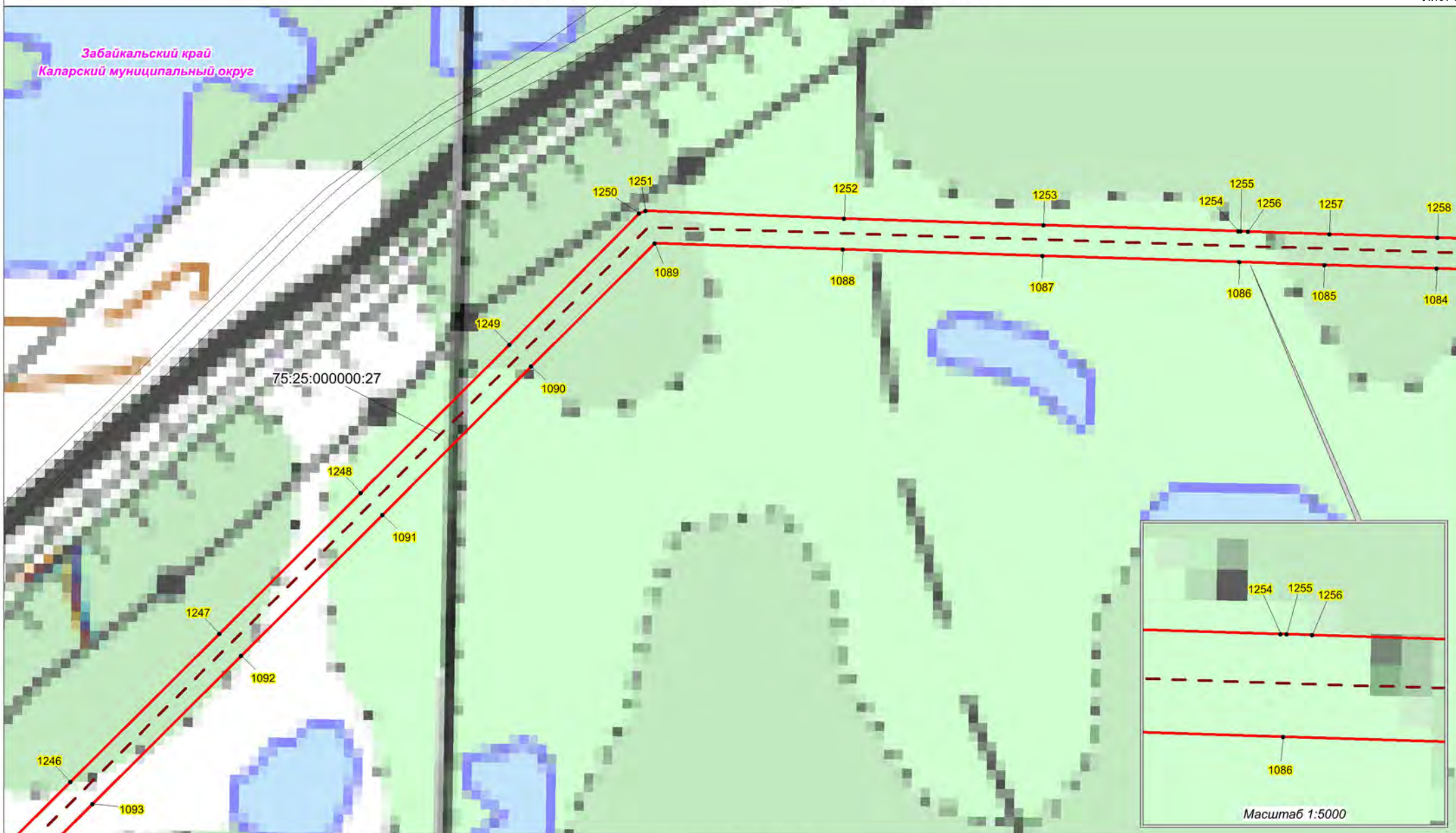
1094

1093

Условные обозначения:

- - проектная граница публичного сервитута;
- 1 - характерная точка границы проектного публичного сервитута;
- 75:25:000000:27 - кадастровый номер и границы земельных участков, в отношении которых испрашивается публичный сервитут;
- 75:25:180102 - граница, номер кадастрового квартала по сведениям ЕГРН;
- - установленные границы административно-территориальных образований;
- - Проектное местоположение инженерных сооружений;
- - ось объекта: ВЛ 220 кВ Таксимо - Медная

Масштаб 1:10000



Условные обозначения:

- - проектная граница публичного сервитута;
- 1 - характерная точка границы проектного публичного сервитута;
- 75:25:000000:27 - кадастровый номер и границы земельных участков, в отношении которых испрашивается публичный сервитут;
- 75:25:180102 - граница, номер кадастрового квартала по сведениям ЕГРН;
- - установленные границы административно-территориальных образований;
- - Проектное местоположение инженерных сооружений;
- - - - ось объекта: ВЛ 220 кВ Таксимо - Медная

Масштаб 1:10000

Масштаб 1:5000

Схема расположения границ публичного сервитута

Забайкальский край
Каларский муниципальный округ

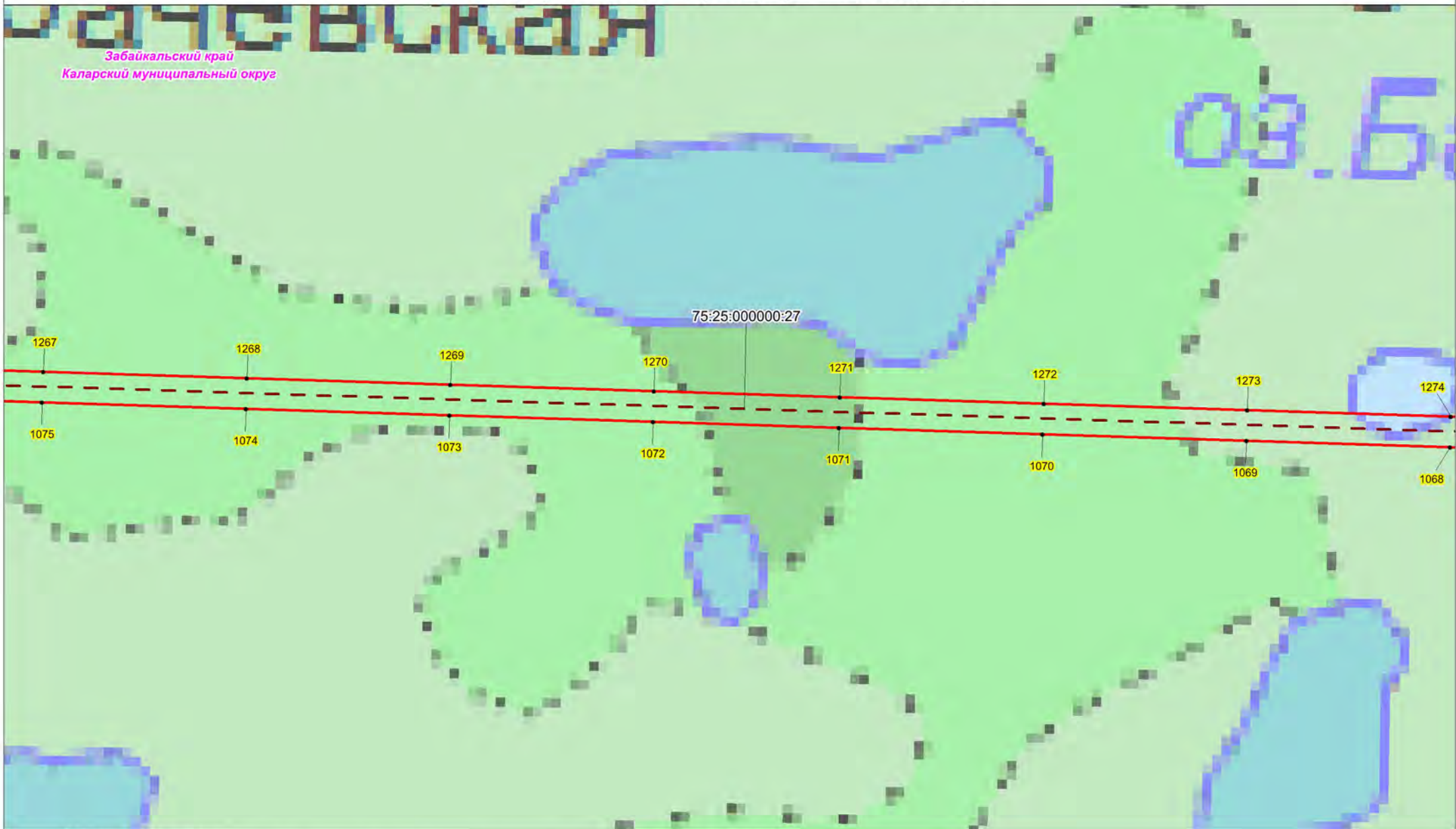


Условные обозначения:

Масштаб 1:10000

- - проектная граница публичного сервитута;
- 1 - характерная точка границы проектного публичного сервитута;
- 75:25:000000:27 - кадастровый номер и границы земельных участков, в отношении которых испрашивается публичный сервитут;
- 75:25:180102 - граница, номер кадастрового квартала по сведениям ЕГРН;
- - установленные границы административно-территориальных образований;
- - Проектное местоположение инженерных сооружений;
- - - - ось объекта: ВЛ 220 кВ Таксимо - Медная

Схема расположения границ публичного сервитута



Условные обозначения:

- - проектная граница публичного сервитута;
- 1 - характерная точка границы проектного публичного сервитута;
- 75.25.000000.27 - кадастровый номер и границы земельных участков, в отношении которых испрашивается публичный сервитут;
- 75.25.180102 - граница, номер кадастрового квартала по сведениям ЕГРН;
- - установленные границы административно-территориальных образований;
- - ось объекта: ВЛ 220 кВ Таксимо - Медная

Масштаб 1:10000

Забайкальский край
Каларский муниципальный округ

Базыртан



Условные обозначения:

- - проектная граница публичного сервитута;
- **1** - характерная точка границы проектного публичного сервитута;
- 75:25:000000:27 - кадастровый номер и границы земельных участков, в отношении которых испрашивается публичный сервитут;
- 75:25:180102 - граница, номер кадастрового квартала по сведениям ЕГРН;
- - установленные границы административно-территориальных образований;
- - Проектное местоположение инженерных сооружений;
- - - - ось объекта: ВЛ 220 кВ Таксимо - Медная

Масштаб 1:10000



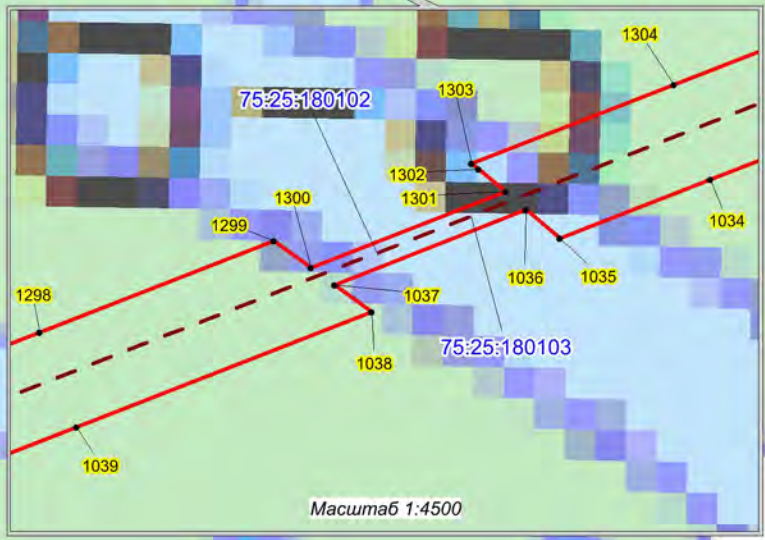
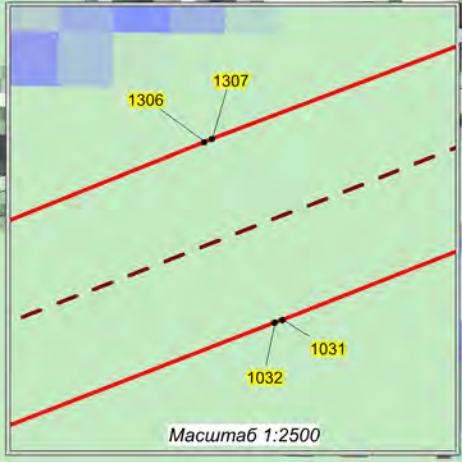
Условные обозначения:

- - проектная граница публичного сервитута;
- 1 - характерная точка границы проектного публичного сервитута;
- 75:25:000000:27 - кадастровый номер и границы земельных участков, в отношении которых испрашивается публичный сервитут;
- 75:25:180102 - граница, номер кадастрового квартала по сведениям ЕГРН;
- - - - - - установленные границы административно-территориальных образований;
- - - - - - Проектное местоположение инженерных сооружений;
- - - - - - ось объекта: ВЛ 220 кВ Таксимо - Медная

Масштаб 1:10000

Схема расположения границ публичного сервитута

Забайкальский край
Каларский муниципальный округ



Масштаб 1:10000

Условные обозначения:

- - проектная граница публичного сервитута;
- **1** - характерная точка границы проектного публичного сервитута;
- 75:25:000000:27 - кадастровый номер и границы земельных участков, в отношении которых испрашивается публичный сервитут;
- 75:25:180102 - граница, номер кадастрового квартала по сведениям ЕГРН;
- - установленные границы административно-территориальных образований;
- - Проектное местоположение инженерных сооружений;
- - ось объекта: ВЛ 220 кВ Таксимо - Медная

Схема расположения границ публичного сервитута

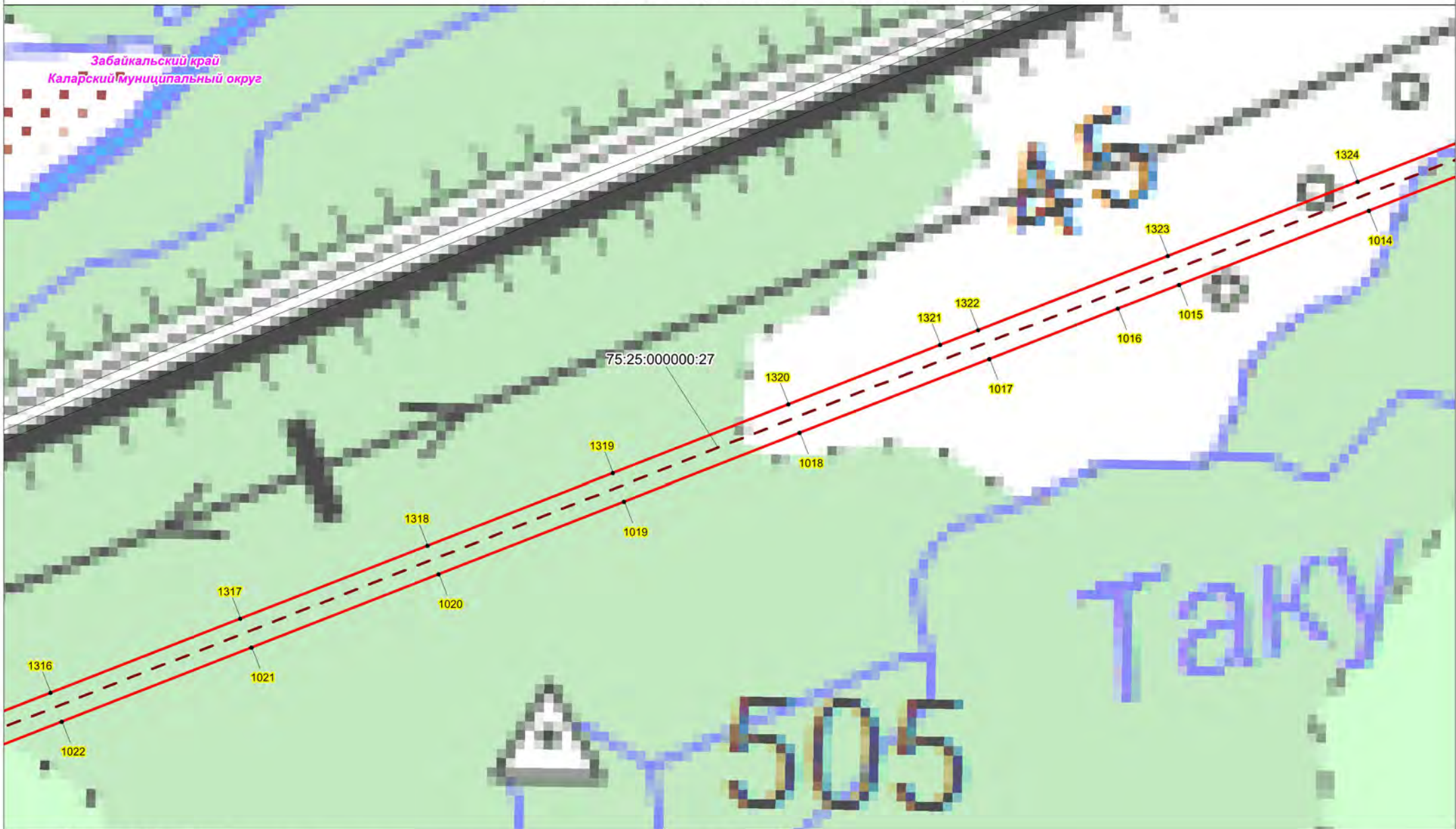


Условные обозначения:

- - проектная граница публичного сервитута;
- 1 - характерная точка границы проектного публичного сервитута;
- 75:25:000000:27 - кадастровый номер и границы земельных участков, в отношении которых испрашивается публичный сервитут;
- 75:25:180102 - граница, номер кадастрового квартала по сведениям ЕГРН;
- - установленные границы административно-территориальных образований;
- - Проектное местоположение инженерных сооружений;
- - ось объекта: ВЛ 220 кВ Таксимо - Медная

Масштаб 1:10000

Схема расположения границ публичного сервитута

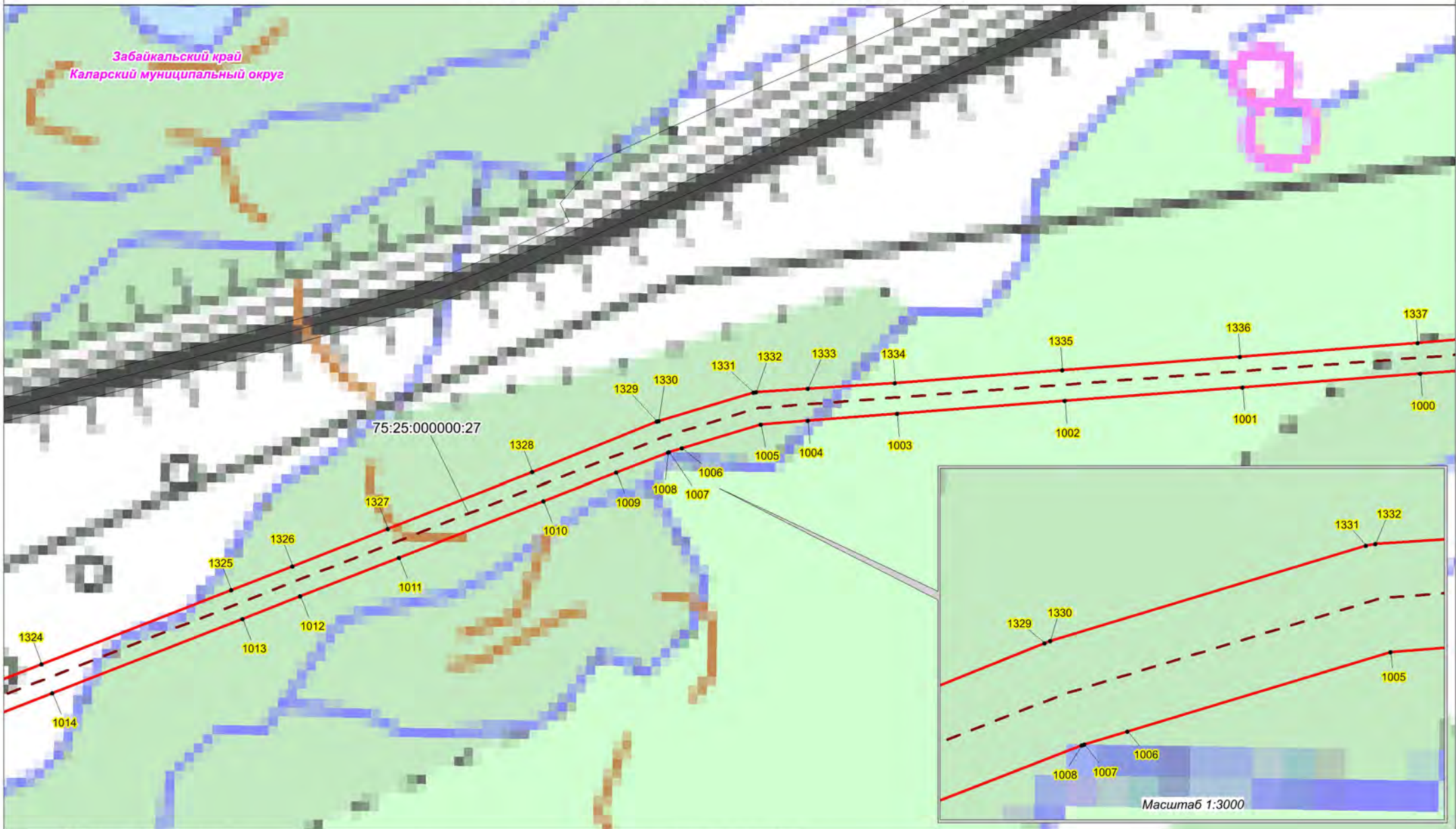


Условные обозначения:

- - проектная граница публичного сервитута;
- - характерная точка границы проектного публичного сервитута;
- 75:25:000000:27 - кадастровый номер и границы земельных участков, в отношении которых испрашивается публичный сервитут;
- 75:25:180102 - граница, номер кадастрового квартала по сведениям ЕГРН;
- - установленные границы административно-территориальных образований;
- - Проектное местоположение инженерных сооружений;
- - ось объекта: ВЛ 220 кВ Таксимо - Медная

Масштаб 1:10000

Схема расположения границ публичного сервитута



Условные обозначения:

- - проектная граница публичного сервитута;
- 1 - характерная точка границы проектного публичного сервитута;
- 75:25:000000:27 - кадастровый номер и границы земельных участков, в отношении которых испрашивается публичный сервитут;
- 75:25:180102 - граница, номер кадастрового квартала по сведениям ЕГРН;
- - установленные границы административно-территориальных образований;
- - Проектное местоположение инженерных сооружений;
- - ось объекта: ВЛ 220 кВ Таксимо - Медная

Масштаб 1:10000

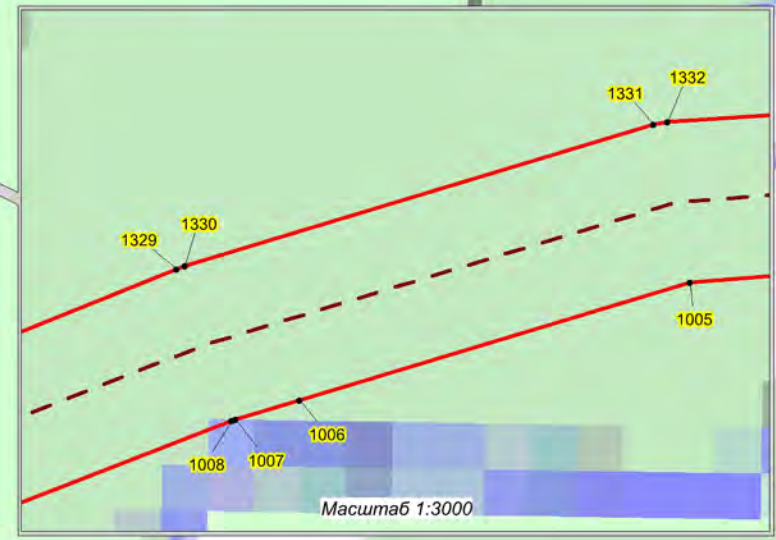
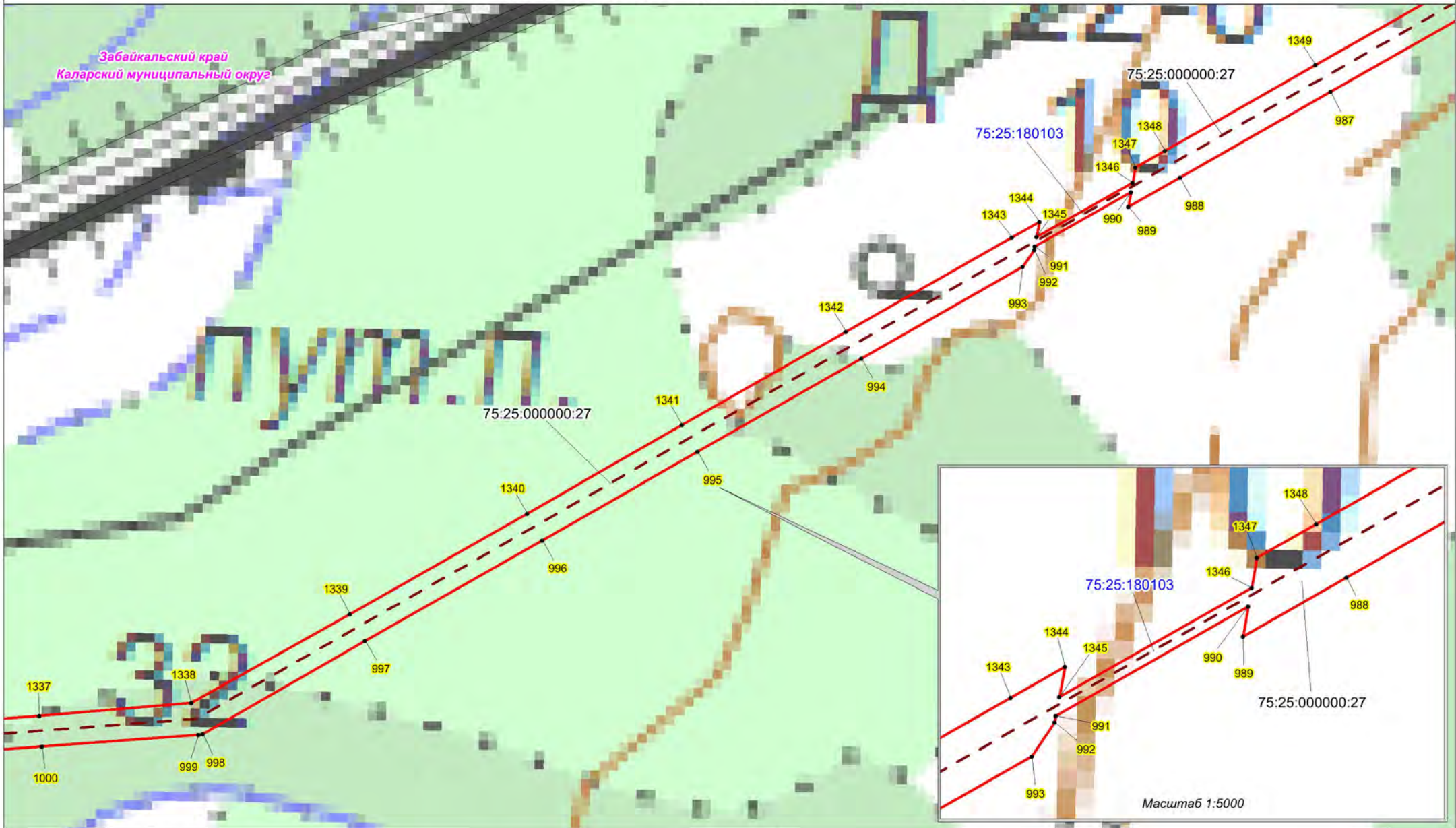


Схема расположения границ публичного сервитута



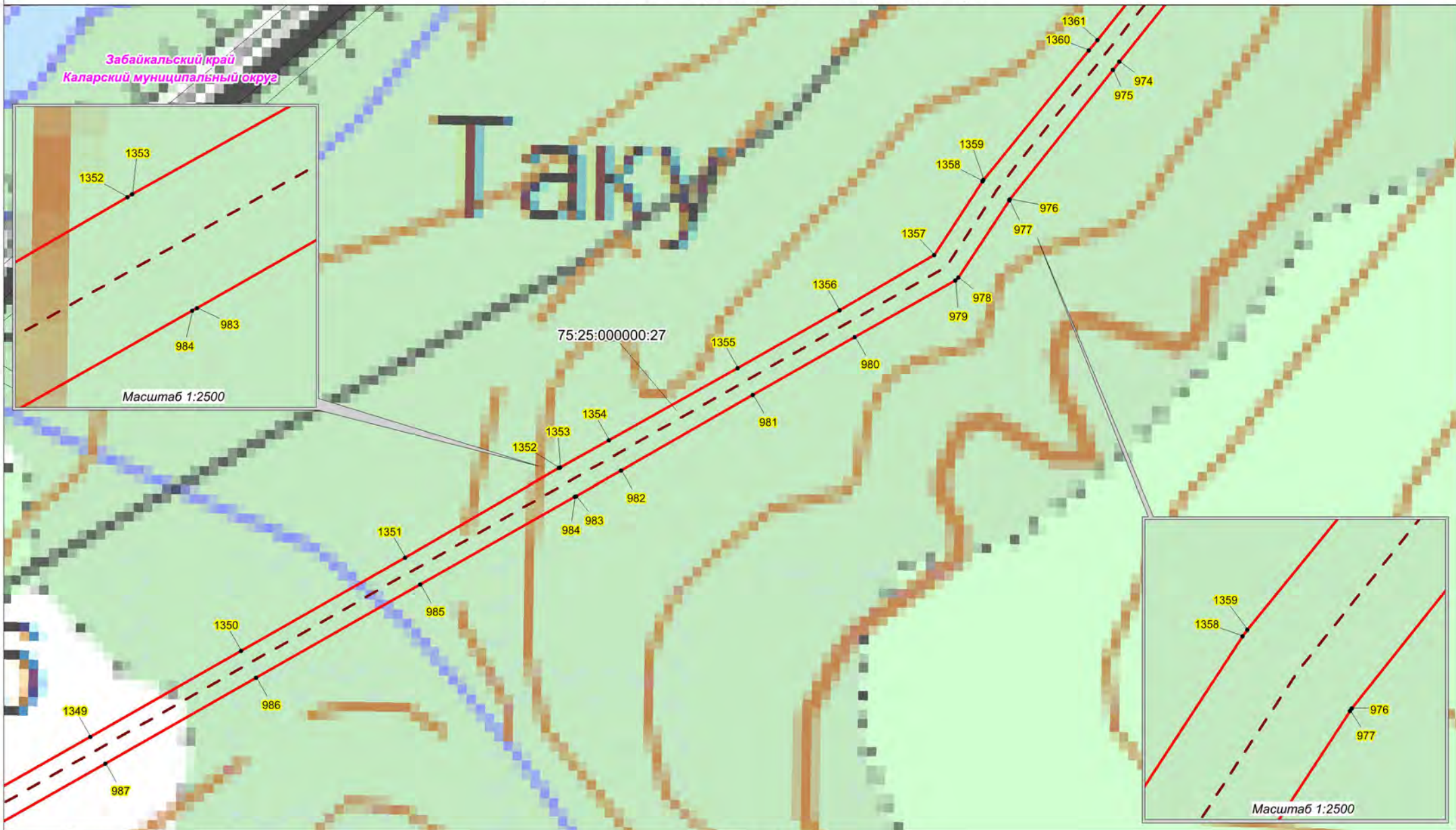
Условные обозначения:

- - проектная граница публичного сервитута;
- **1** - характерная точка границы проектного публичного сервитута;
- 75:25:000000:27 - кадастровый номер и границы земельных участков, в отношении которых испрашивается публичный сервитут;
- 75:25:180102 - граница, номер кадастрового квартала по сведениям ЕГРН;
- - установленные границы административно-территориальных образований;
- - Проектное местоположение инженерных сооружений;
- - ось объекта: ВЛ 220 кВ Таксимо - Медная

Масштаб 1:10000

Масштаб 1:5000

Схема расположения границ публичного сервитута



Условные обозначения:

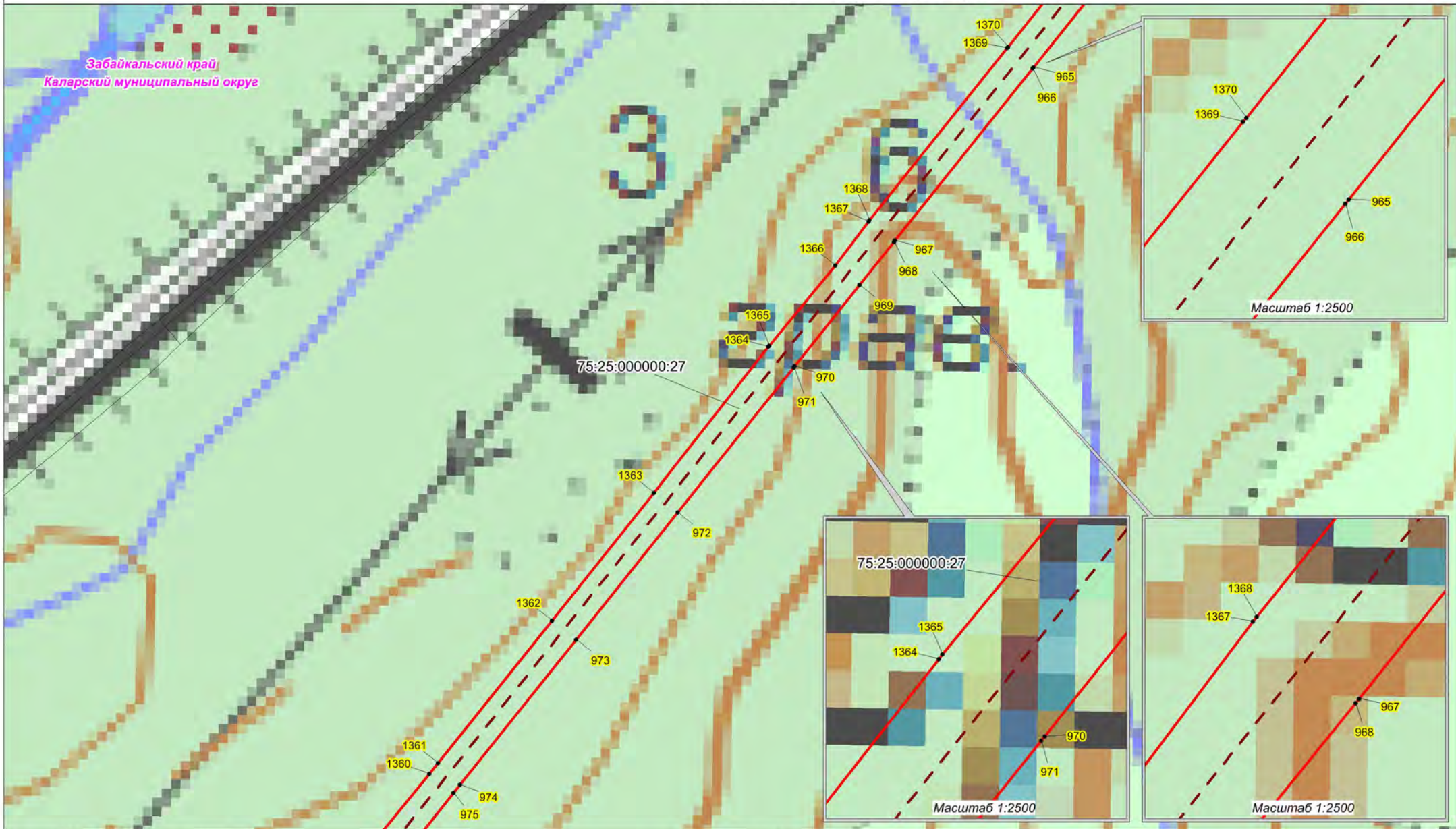
- - проектная граница публичного сервитута;
- 1 - характерная точка границы проектного публичного сервитута;
- 75:25:000000:27 - кадастровый номер и границы земельных участков, в отношении которых испрашивается публичный сервитут;
- 75:25:180102 - граница, номер кадастрового квартала по сведениям ЕГРН;
- - установленные границы административно-территориальных образований;
- - Проектное местоположение инженерных сооружений;
- - ось объекта: ВЛ 220 кВ Таксимо - Медная

Масштаб 1:10000

Масштаб 1:2500

Масштаб 1:2500

Схема расположения границ публичного сервитута



Условные обозначения:

- - проектная граница публичного сервитута;
- 1 - характерная точка границы проектного публичного сервитута;
- 75:25:000000:27 - кадастровый номер и границы земельных участков, в отношении которых испрашивается публичный сервитут;
- 75:25:180102 - граница, номер кадастрового квартала по сведениям ЕГРН;
- - - - установленные границы административно-территориальных образований;
- - - - Проектное местоположение инженерных сооружений;
- - - - ось объекта: ВЛ 220 кВ Таксимо - Медная

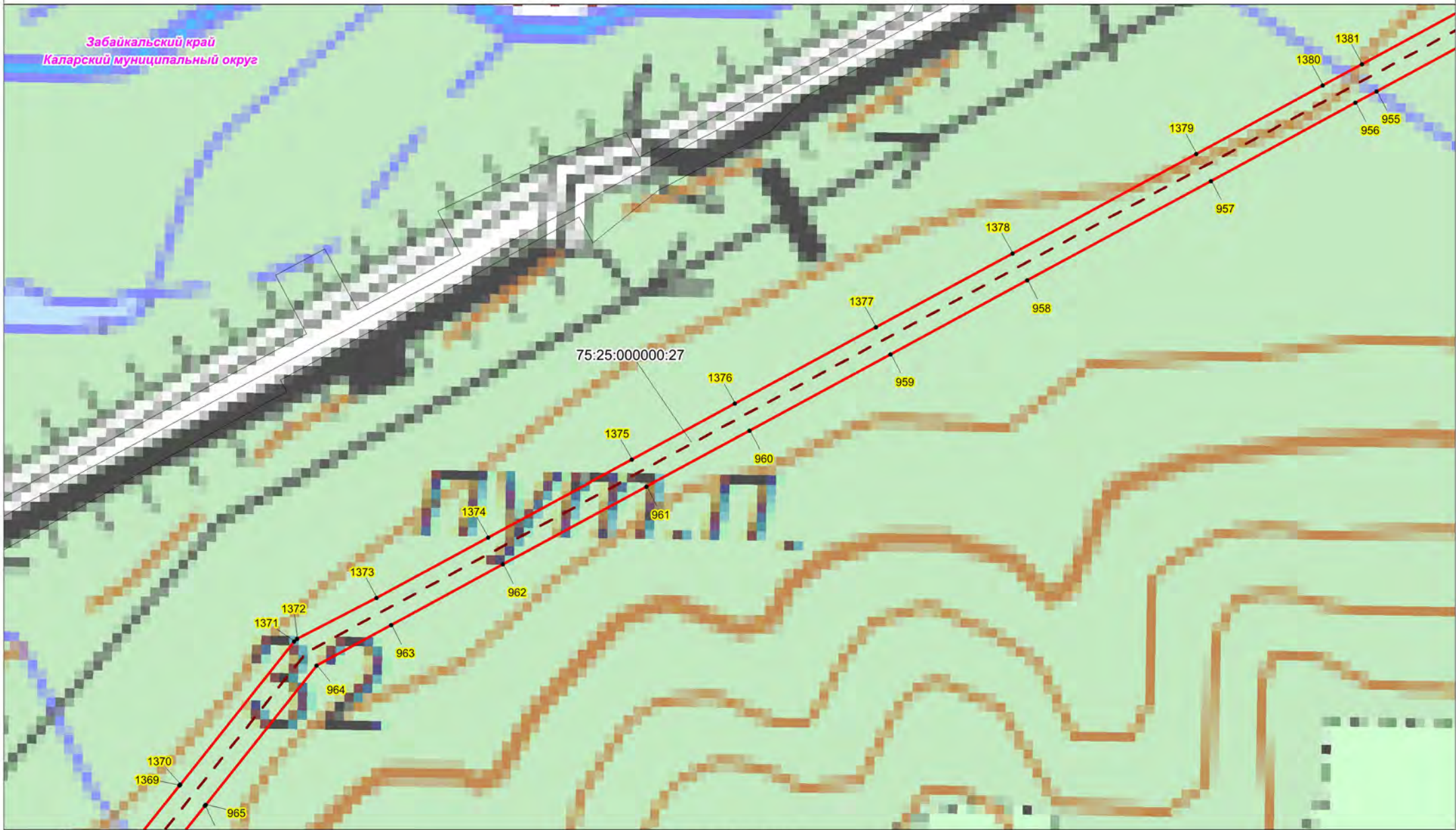
Масштаб 1:10000

Масштаб 1:2500

Масштаб 1:2500

Масштаб 1:2500

Схема расположения границ публичного сервитута

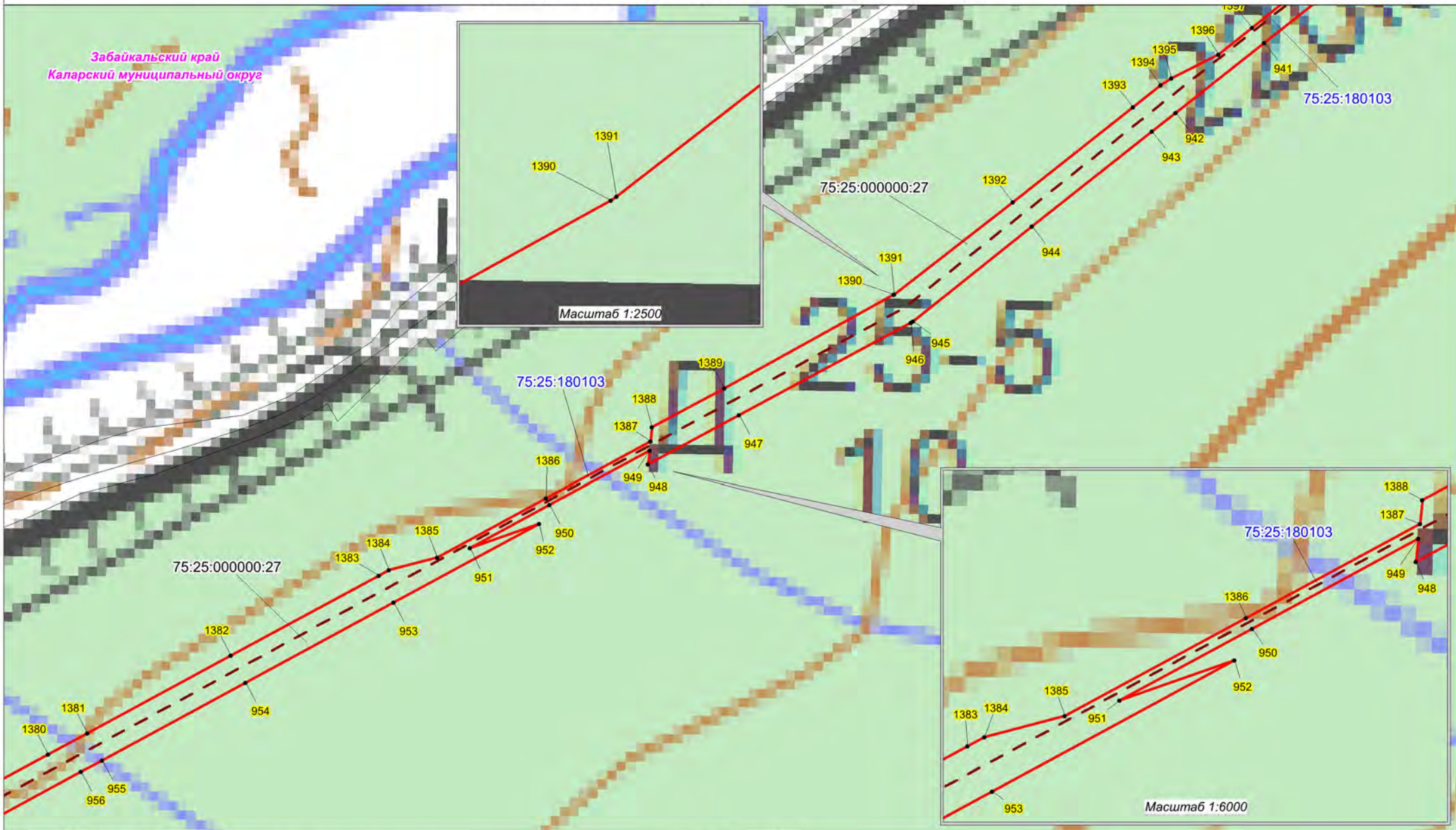


Условные обозначения:

- - проектная граница публичного сервитута;
- 1 - характерная точка границы проектного публичного сервитута;
- 75:25:000000:27 - кадастровый номер и границы земельных участков, в отношении которых испрашивается публичный сервитут;
- 75:25:180102 - граница, номер кадастрового квартала по сведениям ЕГРН;
- - установленные границы административно-территориальных образований;
- - Проектное местоположение инженерных сооружений;
- - - - ось объекта: ВЛ 220 кВ Таксимо - Медная

Масштаб 1:10000

Схема расположения границ публичного сервитута



Условные обозначения:

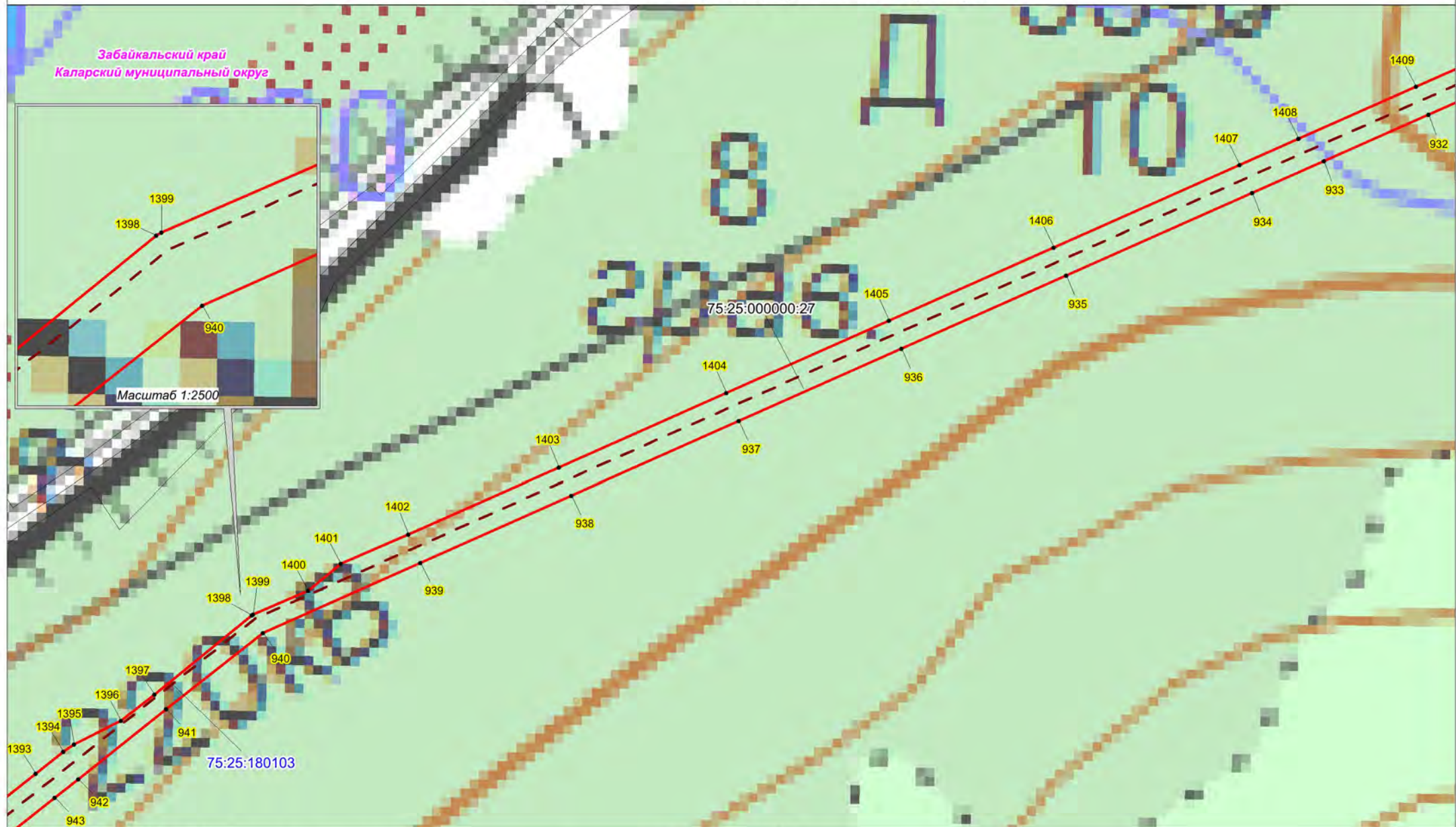
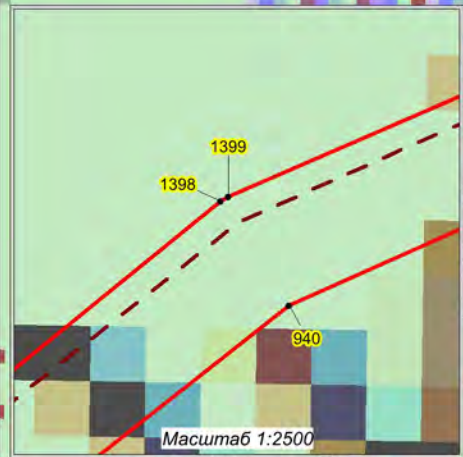
- - проектная граница публичного сервитута;
- 1 - характерная точка границы проектного публичного сервитута;
- 75:25:000000:27 - кадастровый номер и границы земельных участков, в отношении которых испрашивается публичный сервитут;
- 75:25:180102 - граница, номер кадастрового квартала по сведениям ЕГРН;
- - установленные границы административно-территориальных образований;
- - Проектное местоположение инженерных сооружений;
- - ось объекта: ВЛ 220 кВ Таксимо - Медная

Масштаб 1:10000

Масштаб 1:6000

Схема расположения границ публичного сервитута

Забайкальский край
Каларский муниципальный округ

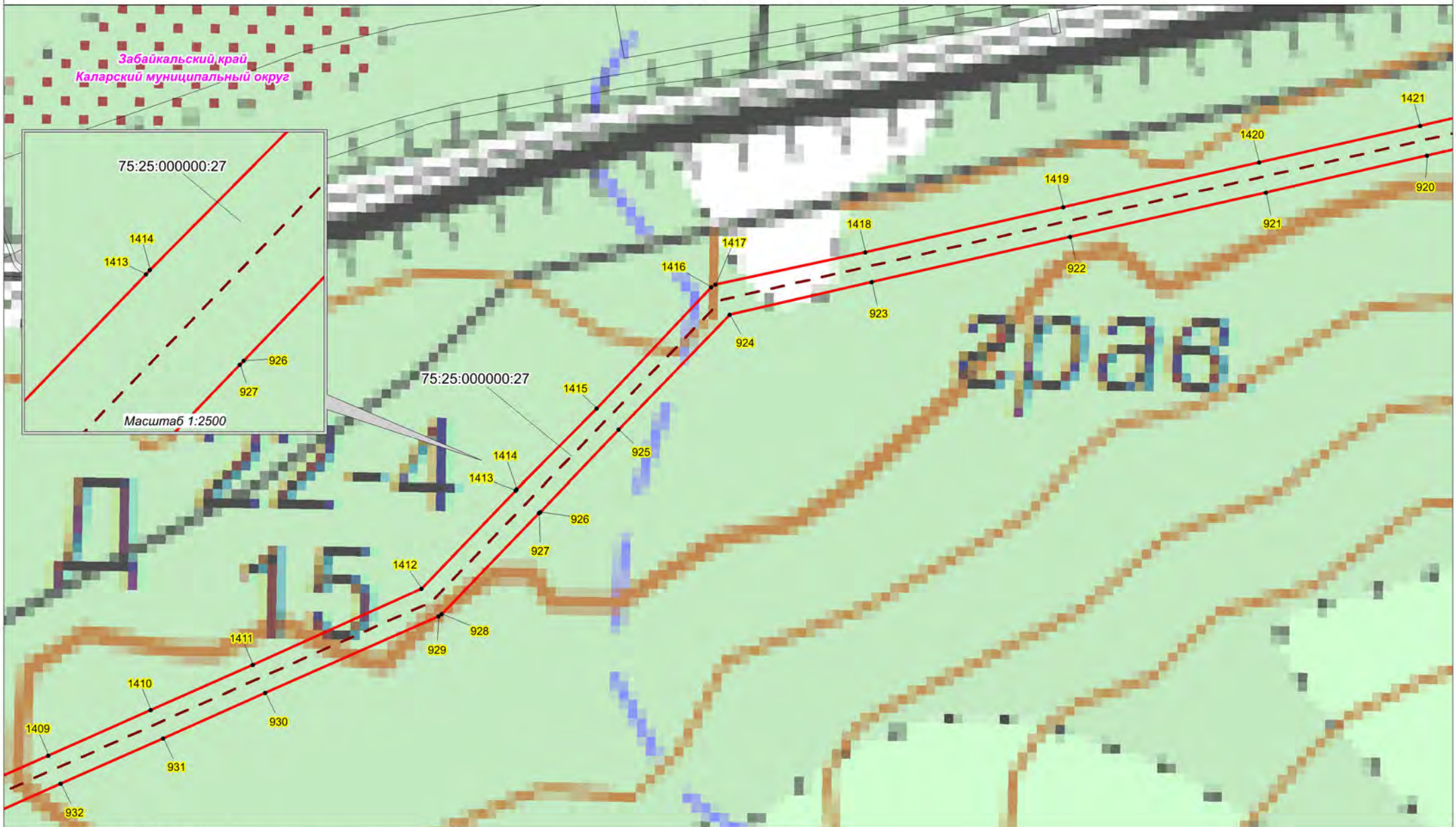
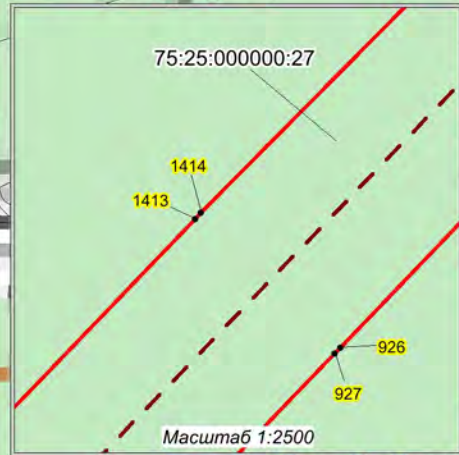


Условные обозначения:

- 1 - проектная граница публичного сервитута;
- 1 - характерная точка границы проектного публичного сервитута;
- 75:25:000000:27 - кадастровый номер и границы земельных участков, в отношении которых испрашивается публичный сервитут;
- 75:25:180102 - граница, номер кадастрового квартала по сведениям ЕГРН;
- - - - - установленные границы административно-территориальных образований;
- - - - - Проектное местоположение инженерных сооружений;
- - - - - ось объекта: ВЛ 220 кВ Таксимо - Медная

Масштаб 1:10000

Забайкальский край
Каларский муниципальный округ



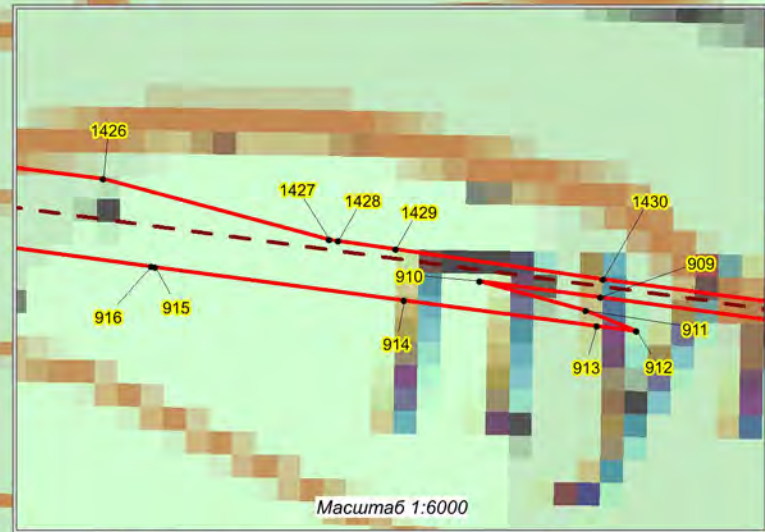
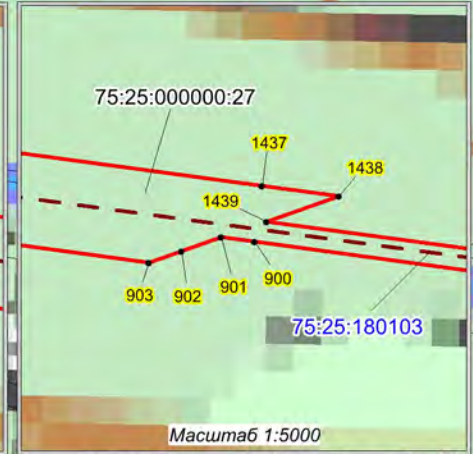
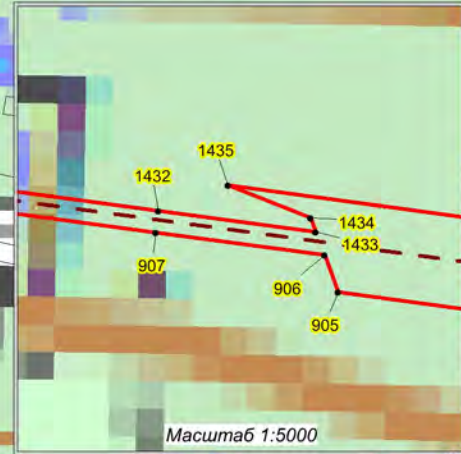
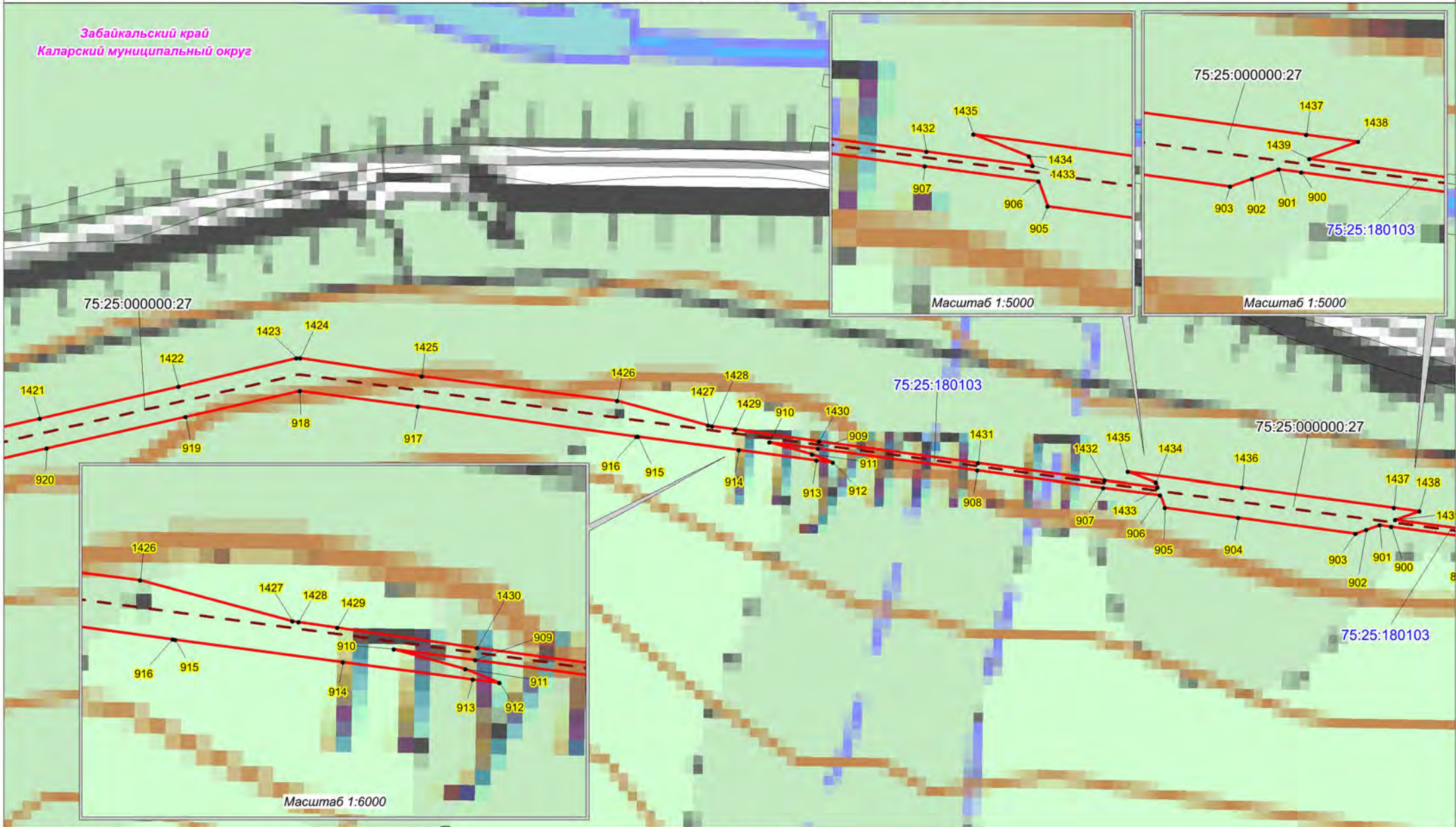
Условные обозначения:

- - проектная граница публичного сервитута;
- 1 - характерная точка границы проектного публичного сервитута;
- 75:25:000000:27 - кадастровый номер и границы земельных участков, в отношении которых испрашивается публичный сервитут;
- 75:25:180102 - граница, номер кадастрового квартала по сведениям ЕГРН;
- - установленные границы административно-территориальных образований;
- - Проектное местоположение инженерных сооружений;
- - ось объекта: ВЛ 220 кВ Таксимо - Медная

Масштаб 1:10000

Схема расположения границ публичного сервитута

Забайкальский край
Каларский муниципальный округ



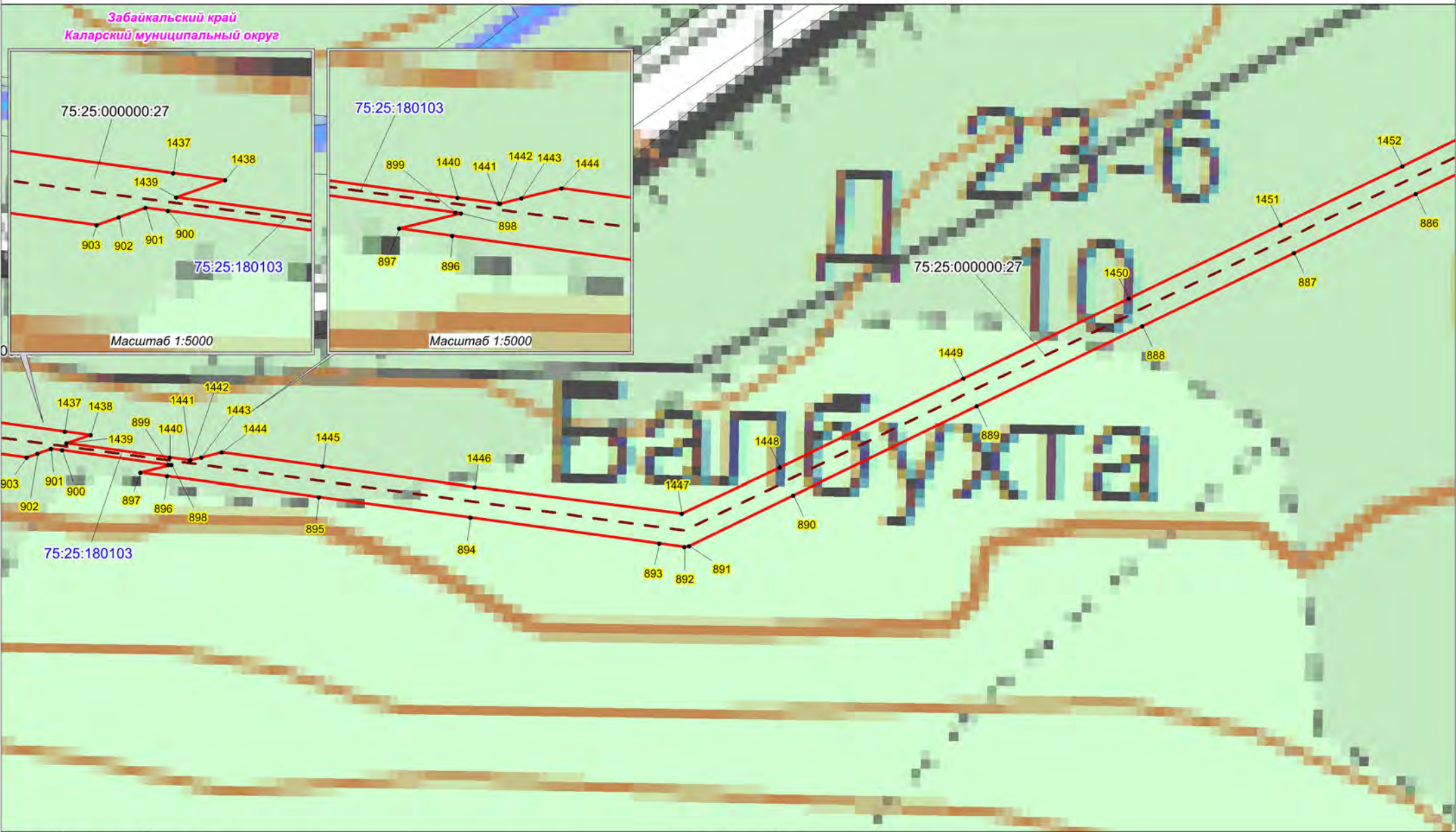
Условные обозначения:

- - проектная граница публичного сервитута;
- 1 - характерная точка границы проектного публичного сервитута;
- 75:25:000000:27 - кадастровый номер и границы земельных участков, в отношении которых испрашивается публичный сервитут;
- 75:25:180102 - граница, номер кадастрового квартала по сведениям ЕГРН;
- - установленные границы административно-территориальных образований;
- - Проектное местоположение инженерных сооружений;
- - ось объекта: ВЛ 220 кВ Таксимо - Медная

Масштаб 1:10000

Схема расположения границ публичного сервитута

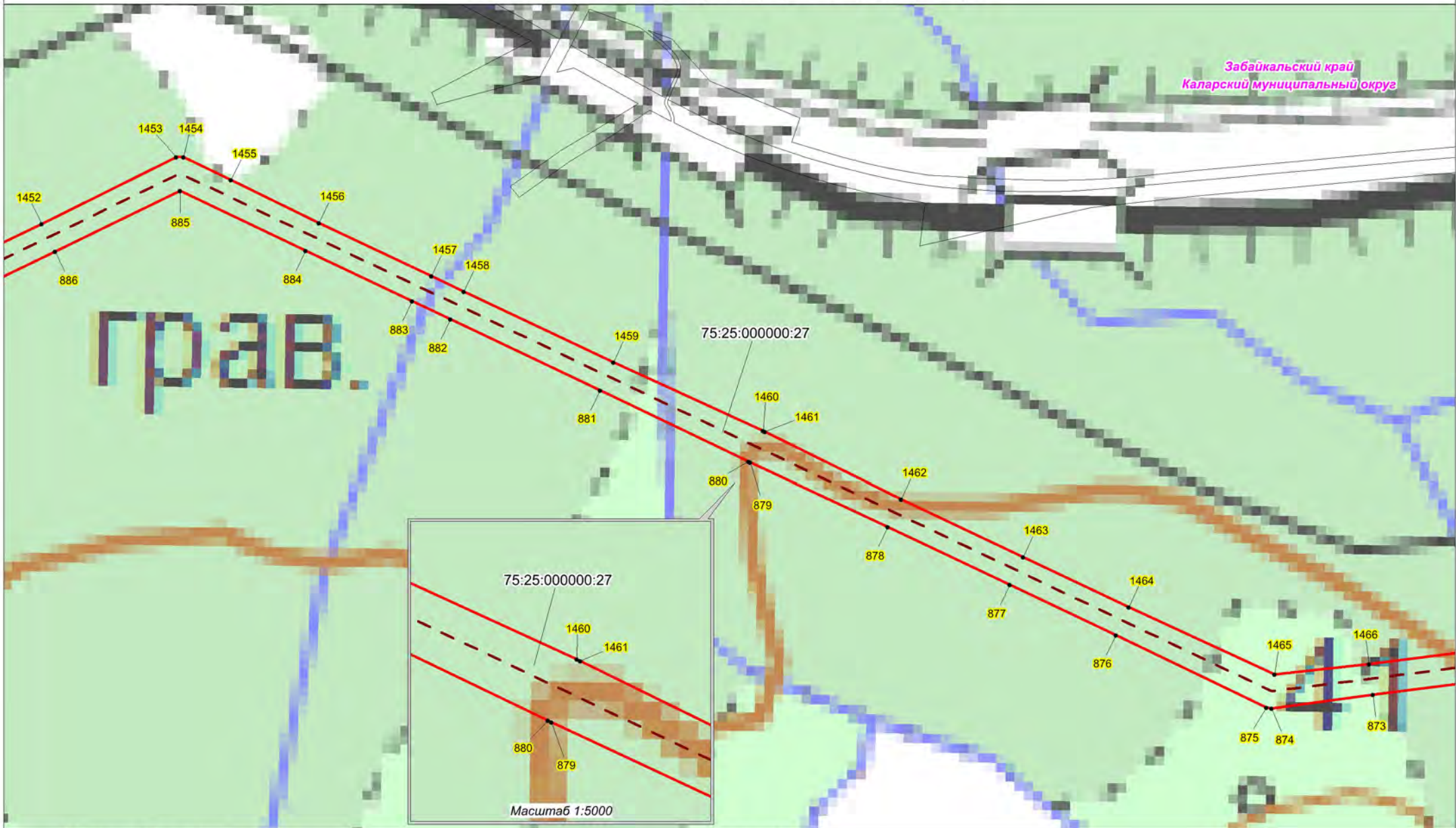
Забайкальский край
Каларский муниципальный округ



Условные обозначения:

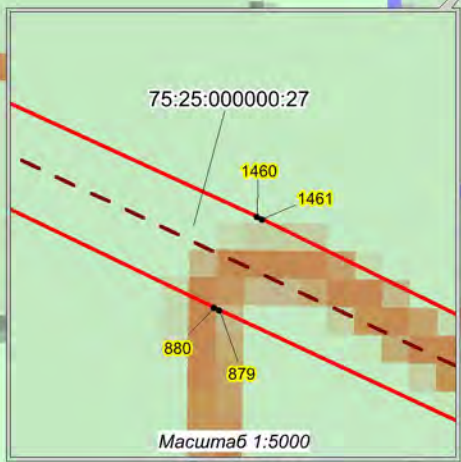
- - проектная граница публичного сервитута;
- 1 - характерная точка границы проектного публичного сервитута;
- 75.25.000000.27 - кадастровый номер и границы земельных участков, в отношении которых испрашивается публичный сервитут;
- 75.25.180102 - граница, номер кадастрового квартала по сведениям ЕГРН;
- - установленные границы административно-территориальных образований;
- - Проектное местоположение инженерных сооружений;
- - ось объекта: ВЛ 220 кВ Таксимо - Медная

Масштаб 1:10000



Забайкальский край
Каларский муниципальный округ

ПРАВ.

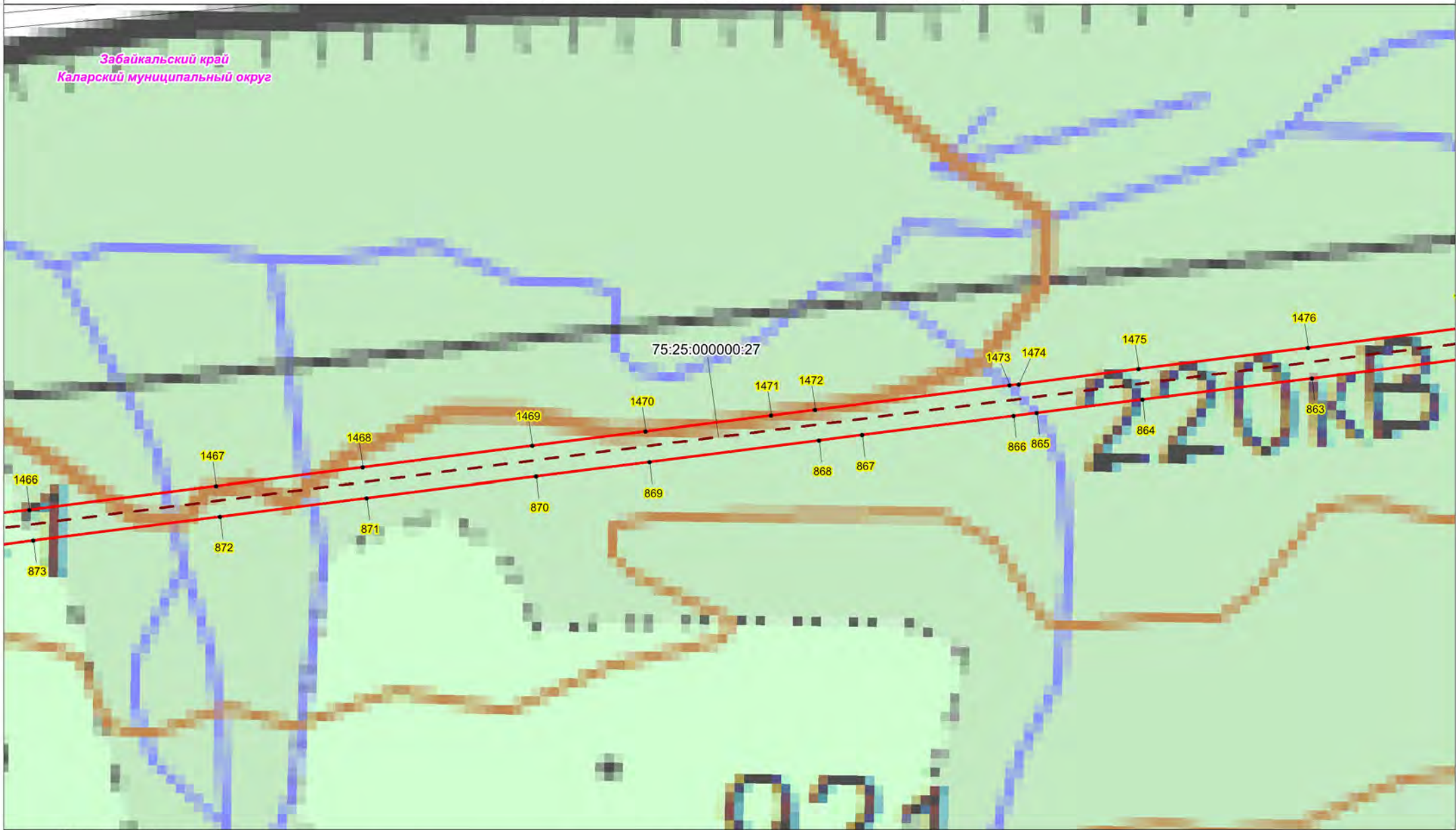


Условные обозначения:

- - проектная граница публичного сервитута;
- 1 - характеристическая точка границы проектного публичного сервитута;
- 75:25:000000:27 - кадастровый номер и границы земельных участков, в отношении которых испрашивается публичный сервитут;
- 75:25:180102 - граница, номер кадастрового квартала по сведениям ЕГРН;
- - установленные границы административно-территориальных образований;
- - Проектное местоположение инженерных сооружений;
- - ось объекта: ВЛ 220 кВ Таксимо - Медная

Масштаб 1:10000

Забайкальский край
Каларский муниципальный округ



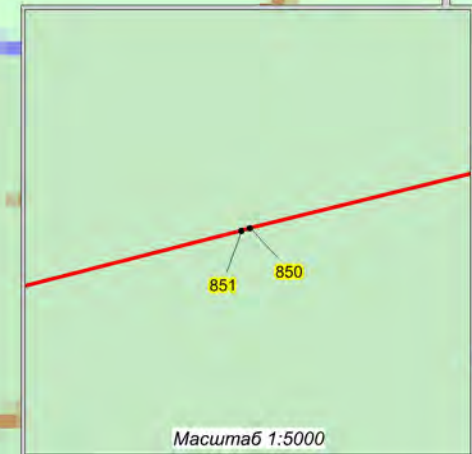
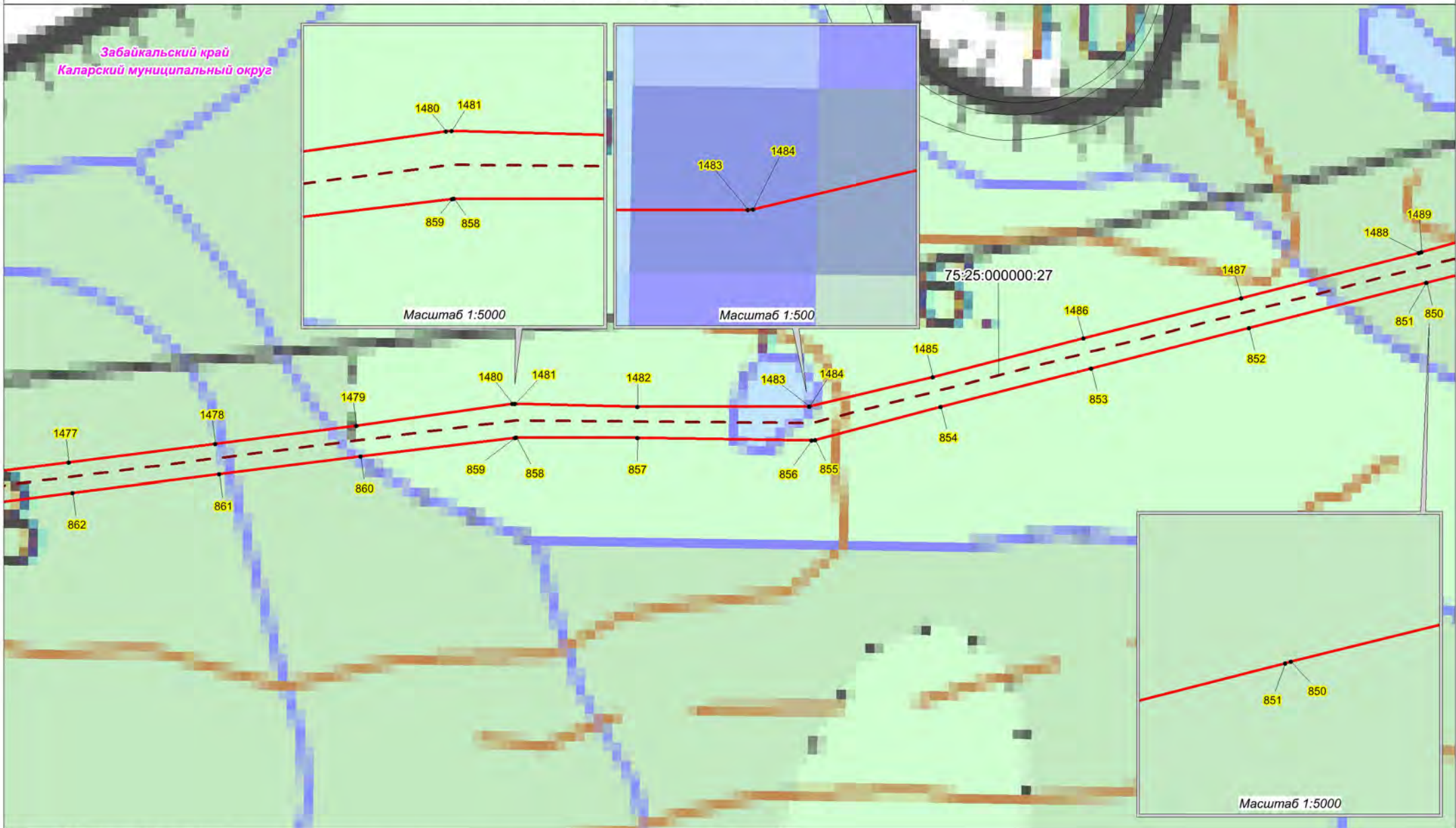
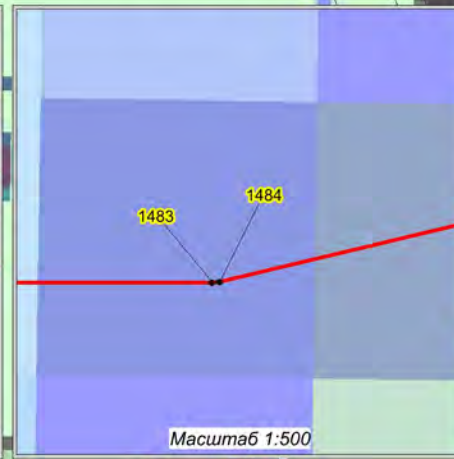
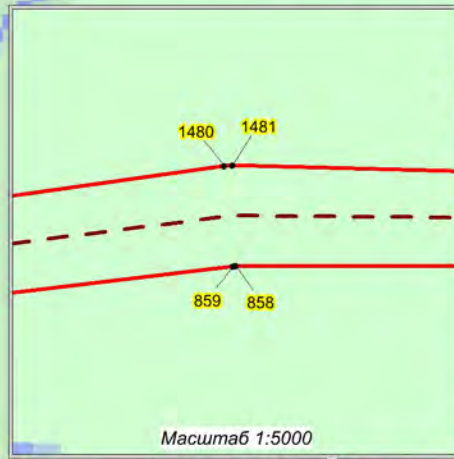
Условные обозначения:

- - проектная граница публичного сервитута;
- 1 - характерная точка границы проектного публичного сервитута;
- 75:25:000000:27 - кадастровый номер и границы земельных участков, в отношении которых испрашивается публичный сервитут;
- 75:25:180102 - граница, номер кадастрового квартала по сведениям ЕГРН;
- - установленные границы административно-территориальных образований;
- - Проектное местоположение инженерных сооружений;
- - ось объекта: ВЛ 220 кВ Таксимо - Медная

Масштаб 1:10000

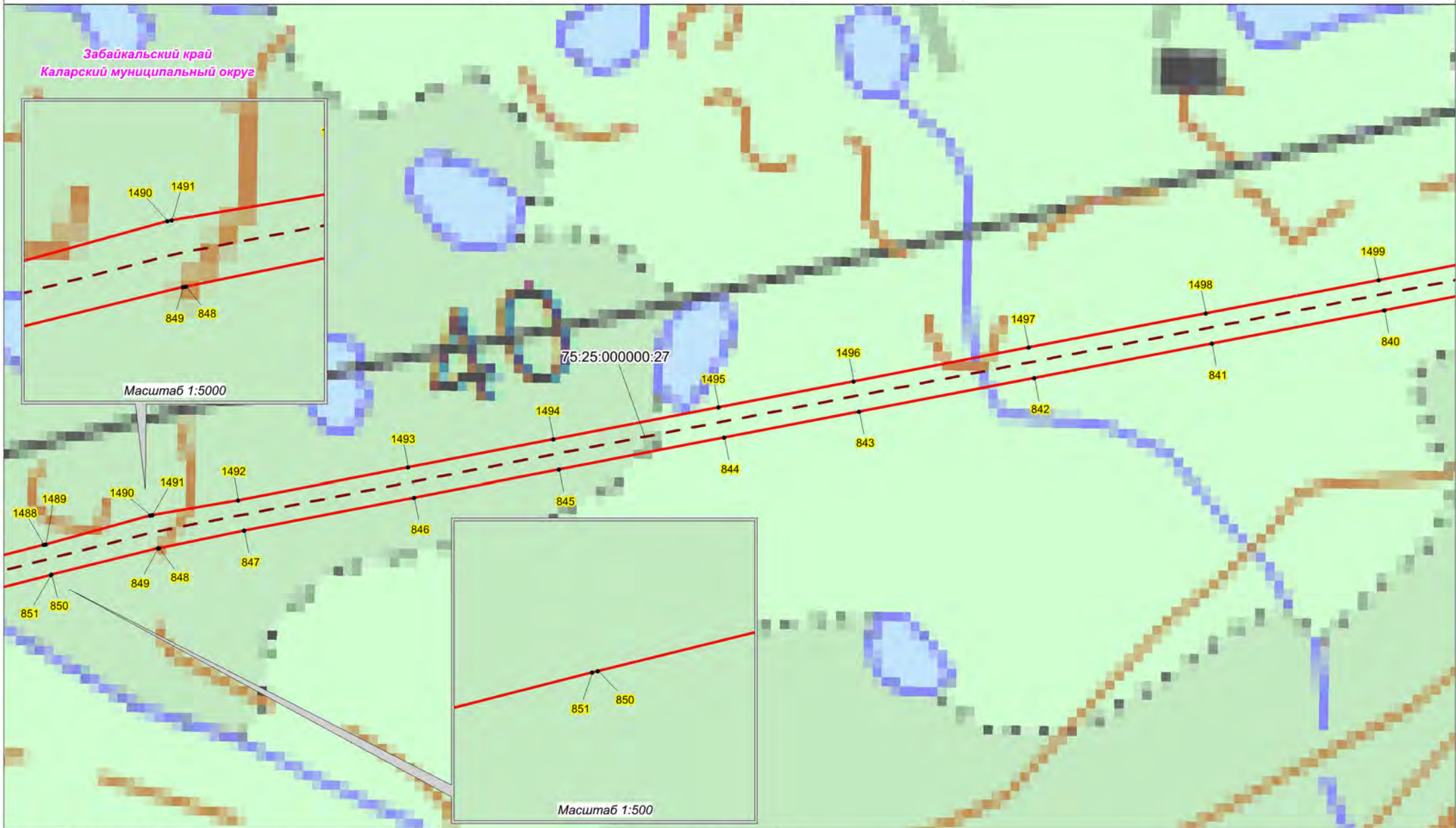
Схема расположения границ публичного сервитута

Забайкальский край
Каларский муниципальный округ



Условные обозначения:

- 1 - проектная граница публичного сервитута;
- 1 - характерная точка границы проектного публичного сервитута;
- 75.25.000000.27 - кадастровый номер и границы земельных участков, в отношении которых испрашивается публичный сервитут;
- 75.25.180102 - граница, номер кадастрового квартала по сведениям ЕГРН;
- - установленные границы административно-территориальных образований;
- - Проектное местоположение инженерных сооружений;
- - ось объекта: ВЛ 220 кВ Таксимо - Медная

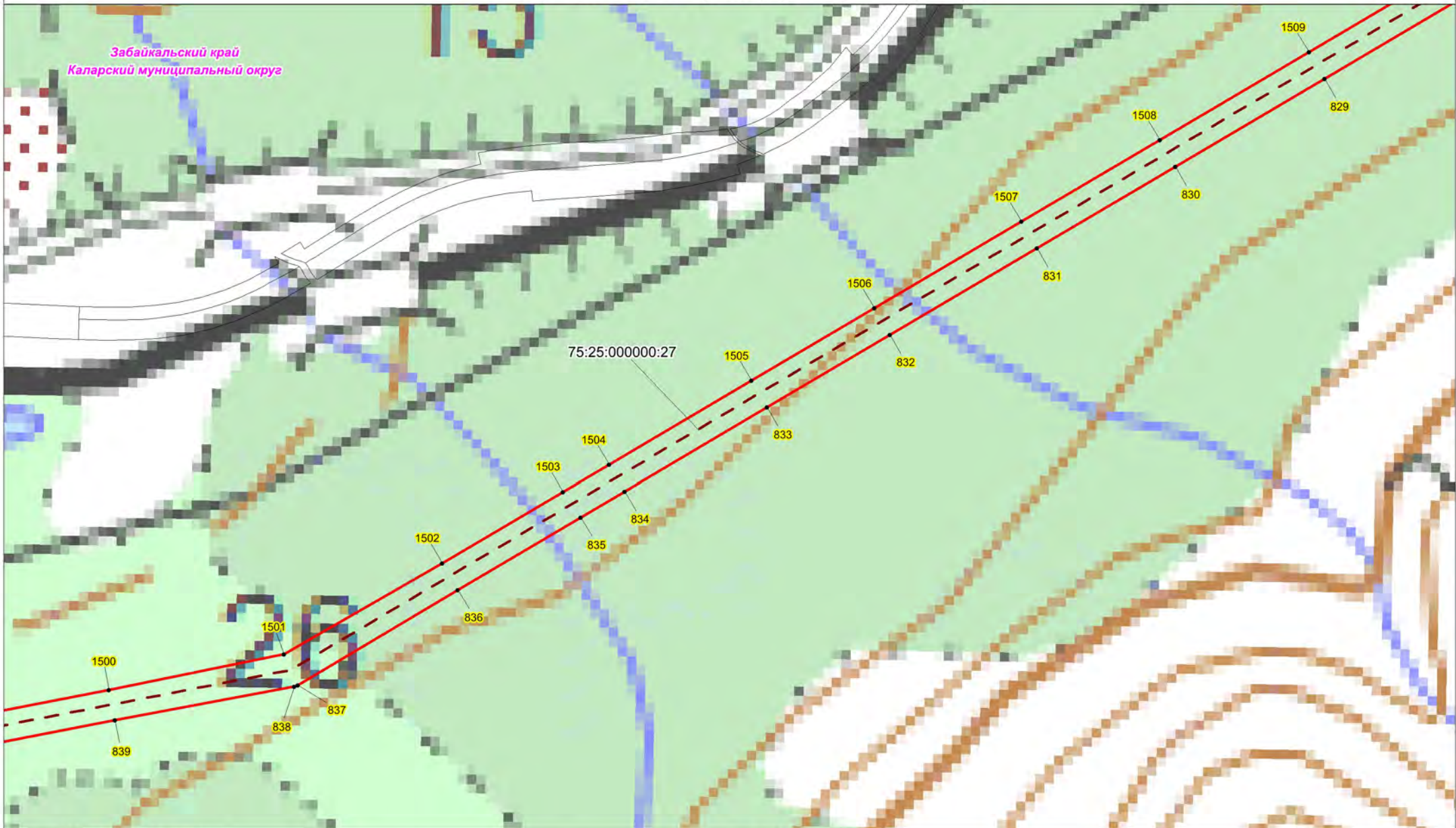


Условные обозначения:

- - проектная граница публичного сервитута;
- 1 - характерная точка границы проектного публичного сервитута;
- 75:25:000000:27 - кадастровый номер и границы земельных участков, в отношении которых испрашивается публичный сервитут;
- 75:25:180102 - граница, номер кадастрового квартала по сведениям ЕГРН;
- - установленные границы административно-территориальных образований;
- - Проектное местоположение инженерных сооружений;
- - ось объекта: ВЛ 220 кВ Таксимо - Медная

Масштаб 1:10000

Схема расположения границ публичного сервитута



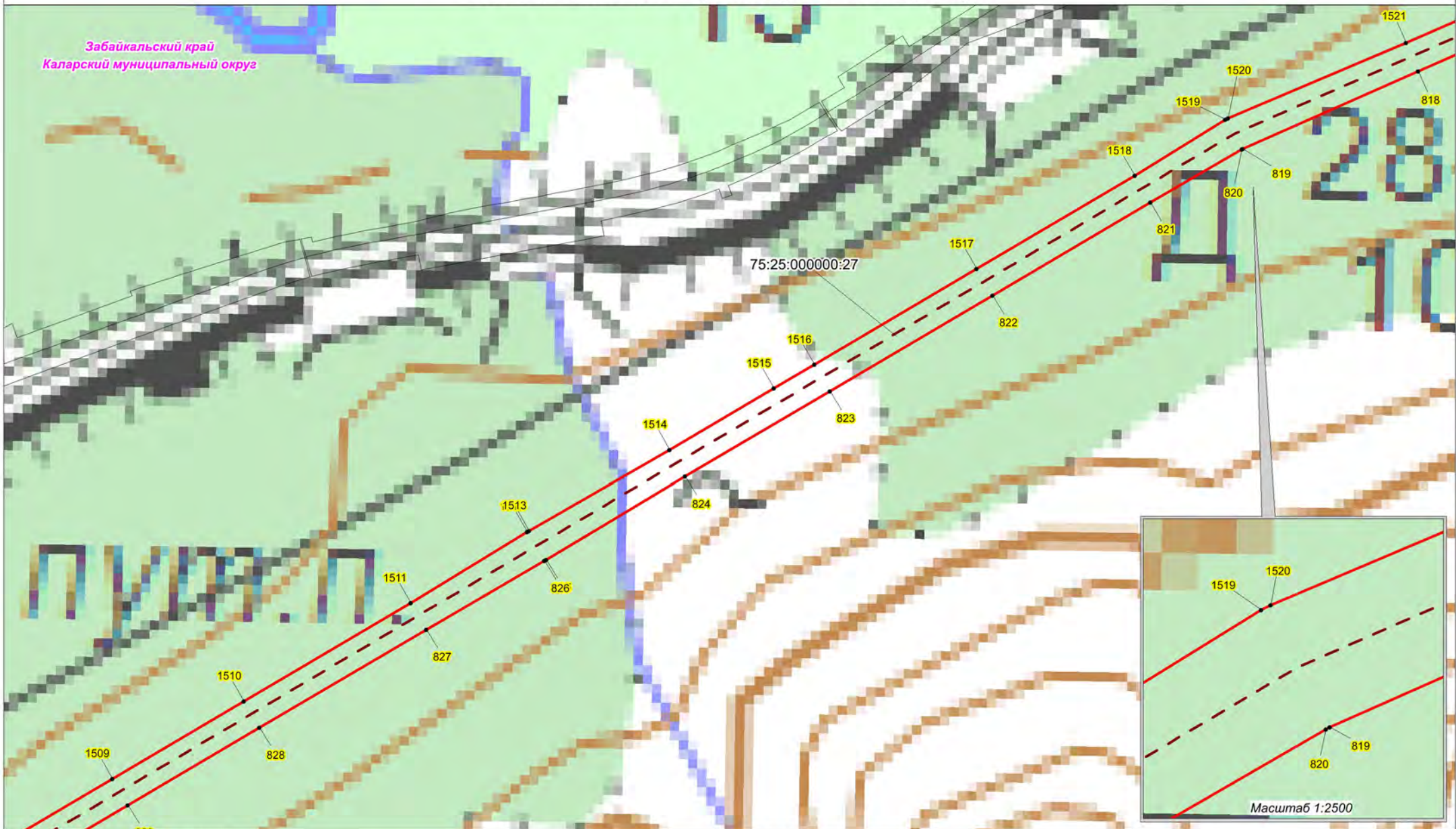
Условные обозначения:

- - проектная граница публичного сервитута;
- 1 - характерная точка границы проектного публичного сервитута;
- 75:25:000000:27 - кадастровый номер и границы земельных участков, в отношении которых испрашивается публичный сервитут;
- 75:25:180102 - граница, номер кадастрового квартала по сведениям ЕГРН;
- - установленные границы административно-территориальных образований;
- - Проектное местоположение инженерных сооружений;
- - ось объекта: ВЛ 220 кВ Таксимо - Медная

Масштаб 1:10000

Схема расположения границ публичного сервитута

Забайкальский край
Каларский муниципальный округ

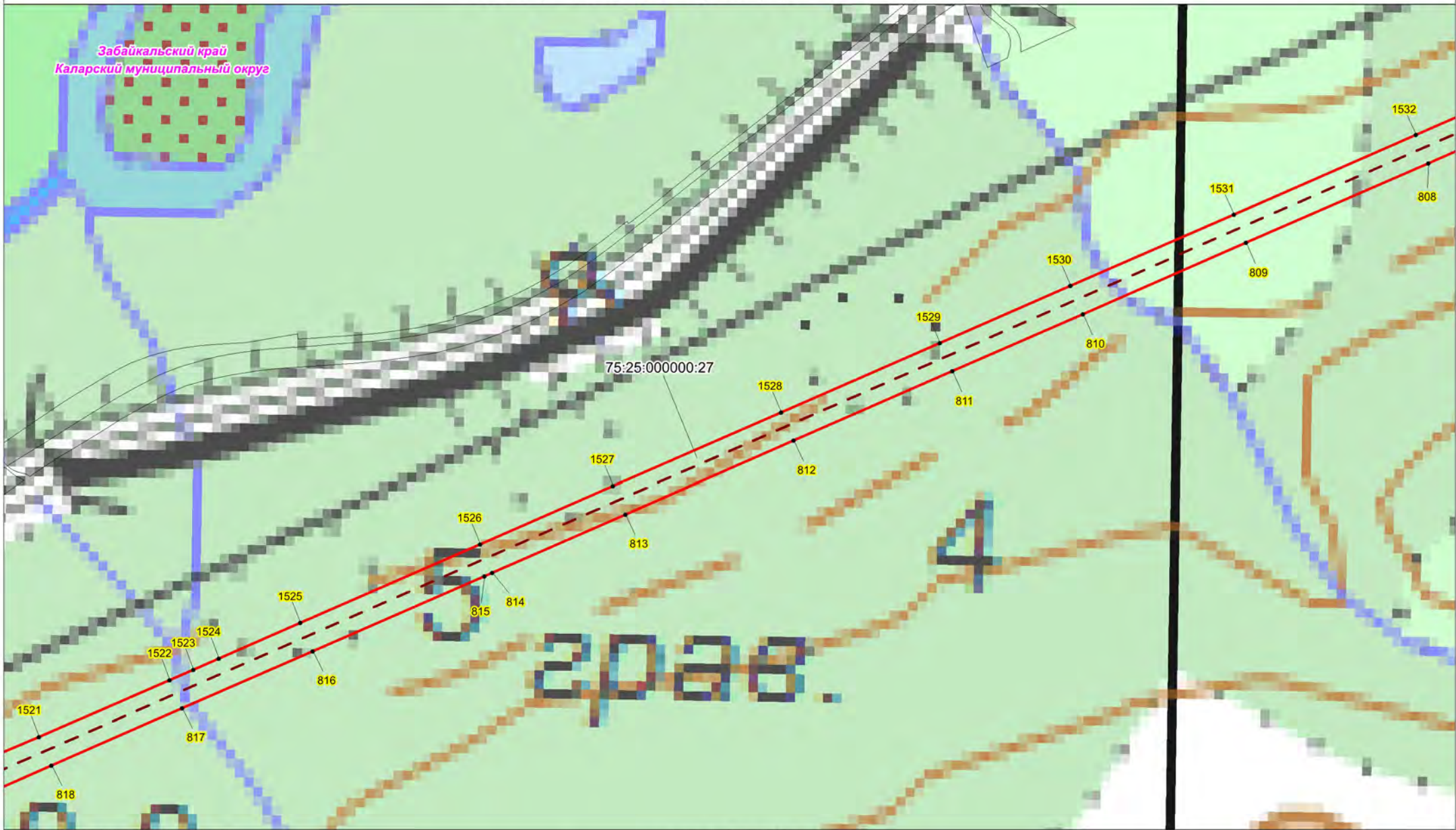


Условные обозначения:

- - проектная граница публичного сервитута;
- 1 - характерная точка границы проектного публичного сервитута;
- 75:25:000000:27 - кадастровый номер и границы земельных участков, в отношении которых испрашивается публичный сервитут;
- 75:25:180102 - граница, номер кадастрового квартала по сведениям ЕГРН;
- - установленные границы административно-территориальных образований;
- - Проектное местоположение инженерных сооружений;
- - ось объекта: ВЛ 220 кВ Таксимо - Медная

Масштаб 1:10000

Схема расположения границ публичного сервитута



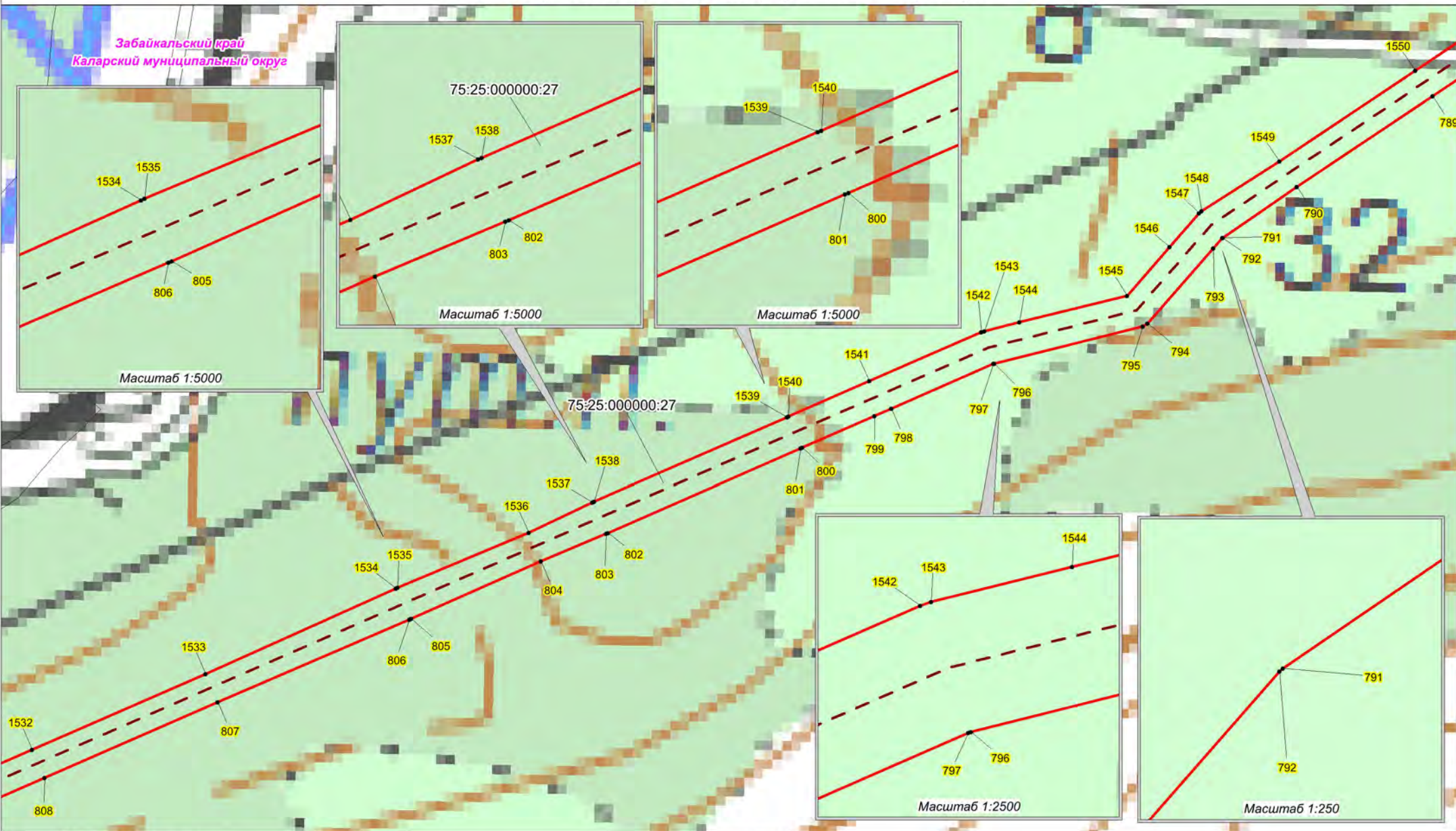
Условные обозначения:

- — - проектная граница публичного сервитута;
- 1 - характерная точка границы проектного публичного сервитута;
- 75.25.000000.27 - кадастровый номер и границы земельных участков, в отношении которых испрашивается публичный сервитут;
- 75.25.180102 - граница, номер кадастрового квартала по сведениям ЕГРН;
- - - - - установленные границы административно-территориальных образований;
- - - - - Проектное местоположение инженерных сооружений;
- - - - - ось объекта: ВЛ 220 кВ Таксимо - Медная

Масштаб 1:10000

Схема расположения границ публичного сервитута

Забайкальский край
Каларский муниципальный округ

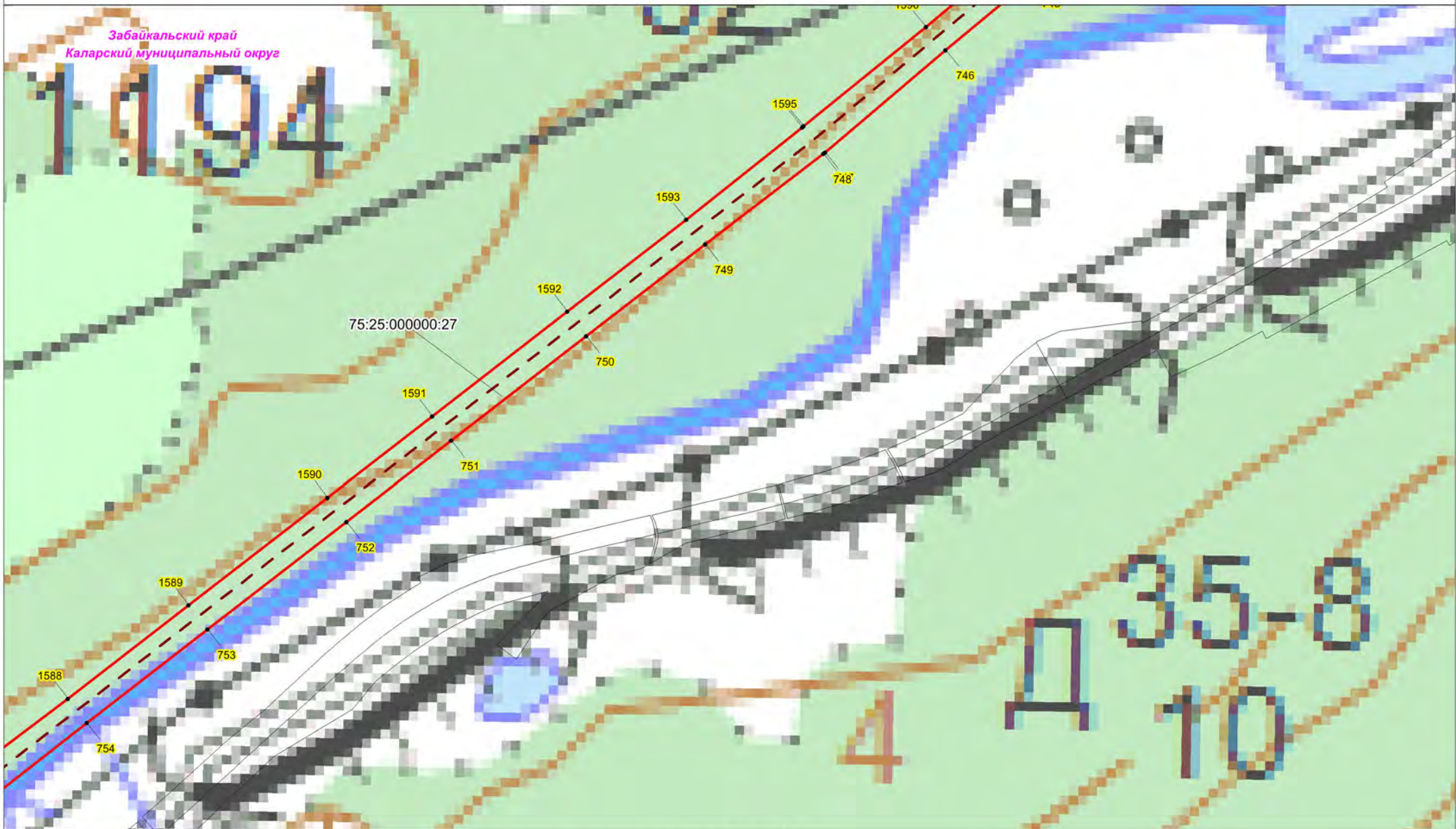


Условные обозначения:

- - проектная граница публичного сервитута;
- 1 - характерная точка границы проектного публичного сервитута;
- 75:25:000000:27 - кадастровый номер и границы земельных участков, в отношении которых испрашивается публичный сервитут;
- 75:25:180102 - граница, номер кадастрового квартала по сведениям ЕГРН;
- - установленные границы административно-территориальных образований;
- - Проектное местоположение инженерных сооружений;
- - ось объекта: ВЛ 220 кВ Таксимо - Медная

Масштаб 1:10000

Схема расположения границ публичного сервитута

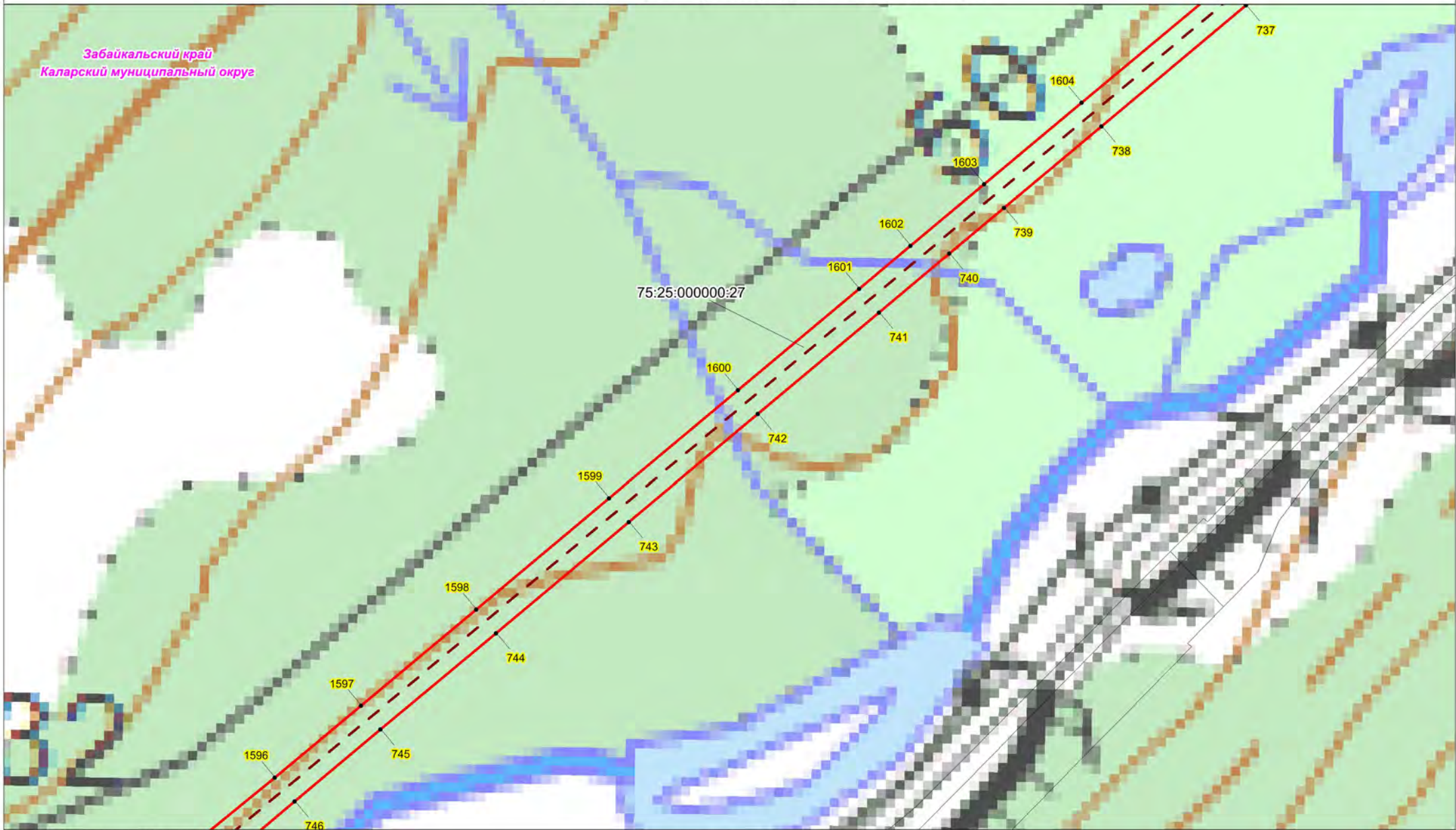


Условные обозначения:

- - проектная граница публичного сервитута;
- **1** - характерная точка границы проектного публичного сервитута;
- 75:25:000000:27 - кадастровый номер и границы земельных участков, в отношении которых испрашивается публичный сервитут;
- 75:25:180102 - граница, номер кадастрового квартала по сведениям ЕГРН;
- - - - установленные границы административно-территориальных образований;
- - Проектное местоположение инженерных сооружений;
- - - - ось объекта: ВЛ 220 кВ Таксимо - Медная

Масштаб 1:10000

Схема расположения границ публичного сервитута



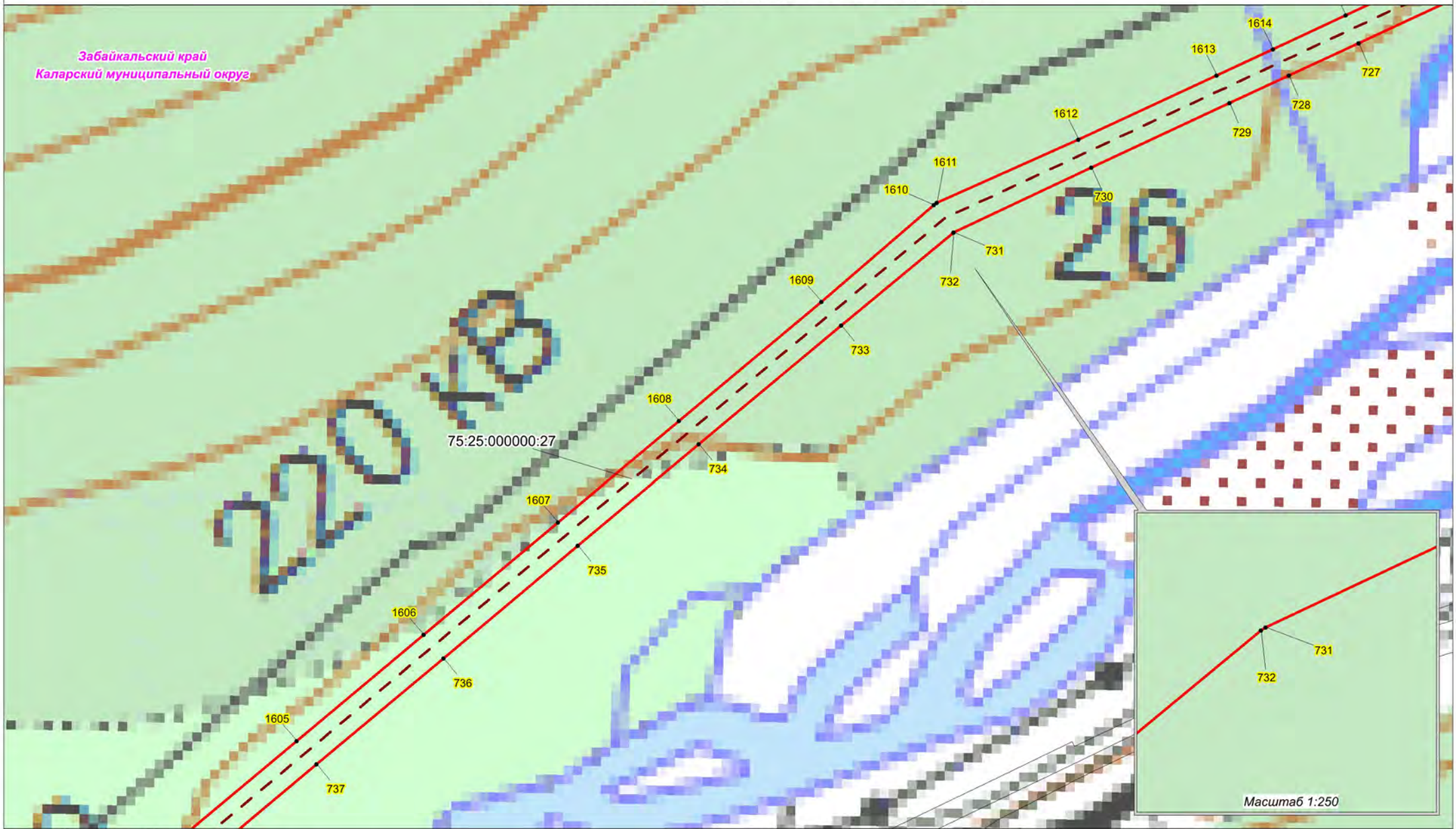
Условные обозначения:

- — - проектная граница публичного сервитута;
- 1 - характерная точка границы проектного публичного сервитута;
- 75:25:000000:27 - кадастровый номер и границы земельных участков, в отношении которых испрашивается публичный сервитут;
- 75:25:180102 - граница, номер кадастрового квартала по сведениям ЕГРН;
- — — — - установленные границы административно-территориальных образований;
- — — — - ось объекта: ВЛ 220 кВ Таксимо - Медная

Масштаб 1:10000

Схема расположения границ публичного сервитута

Забайкальский край
Каларский муниципальный округ



Условные обозначения:

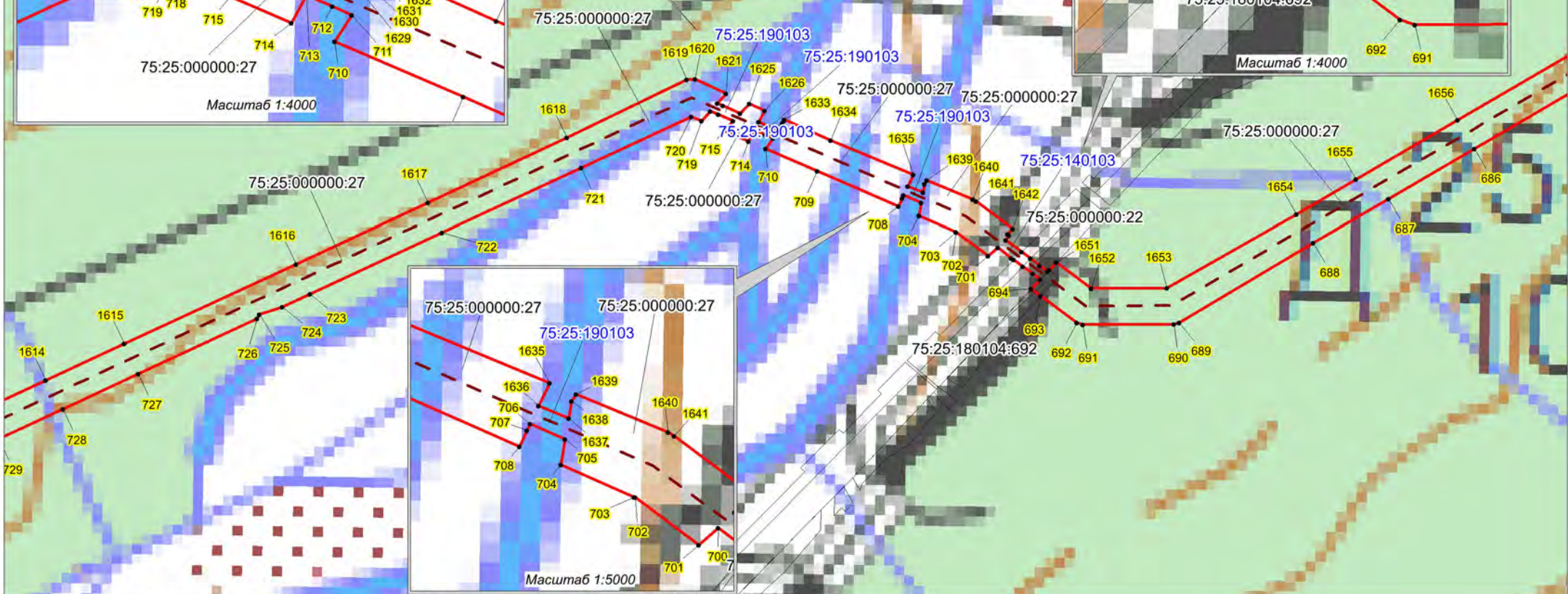
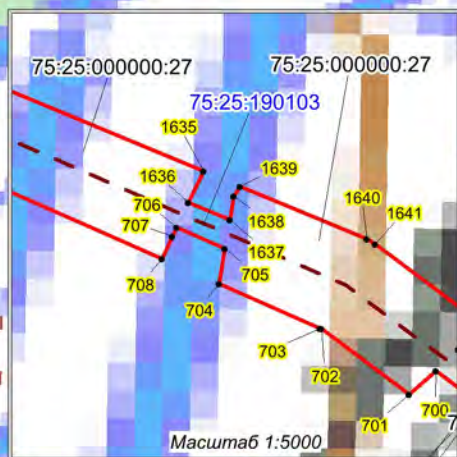
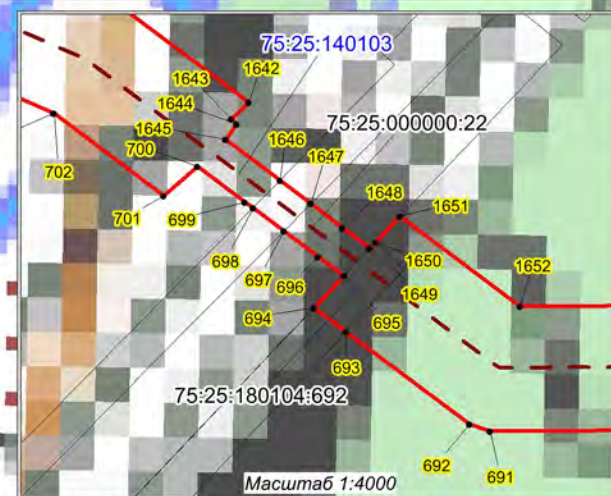
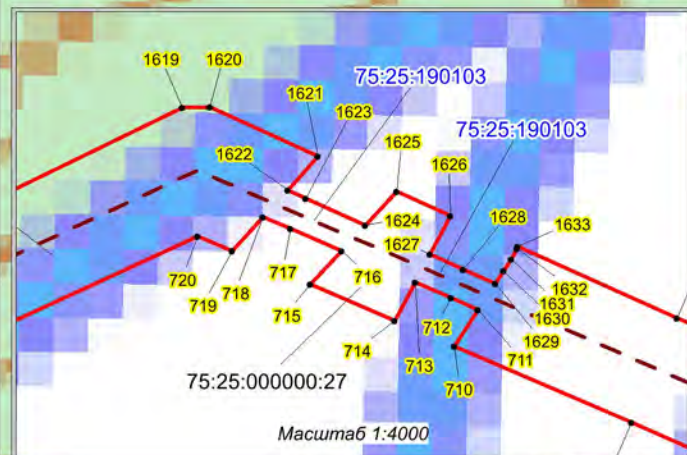
- - проектная граница публичного сервитута;
- 1 - характерная точка границы проектного публичного сервитута;
- 75:25:000000:27 - кадастровый номер и границы земельных участков, в отношении которых испрашивается публичный сервитут;
- 75:25:180102 - граница, номер кадастрового квартала по сведениям ЕГРН;
- - установленные границы административно-территориальных образований;
- - Проектное местоположение инженерных сооружений;
- - ось объекта: ВЛ 220 кВ Таксимо - Медная

Масштаб 1:10000

Масштаб 1:250

Схема расположения границ публичного сервитута

Забайкальский край
Каларский муниципальный округ

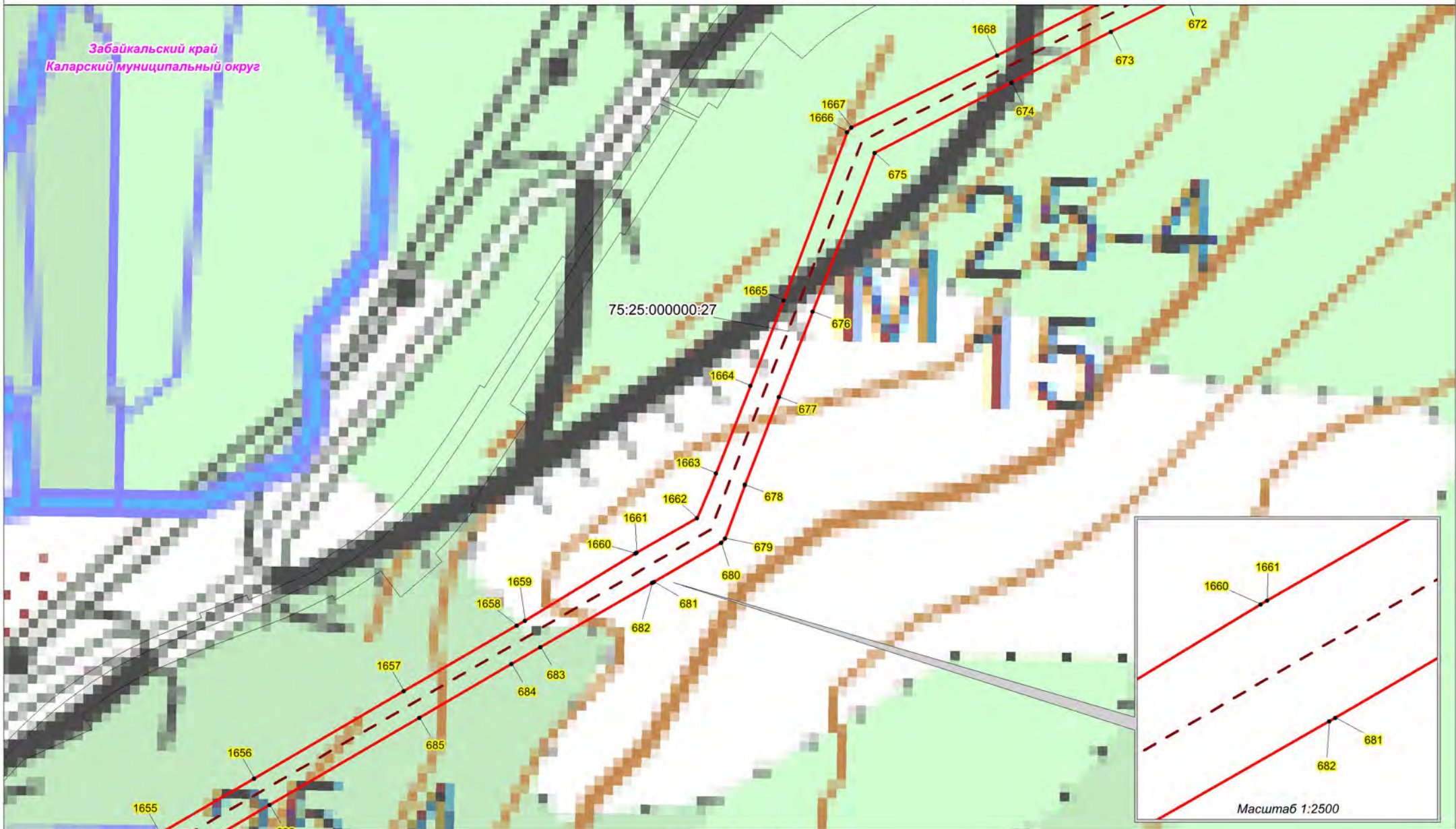


Условные обозначения:

- 1 - проектная граница публичного сервитута;
- - - - характерная точка границы проектного публичного сервитута;
- 75:25:000000:27 - кадастровый номер и границы земельных участков, в отношении которых испрашивается публичный сервитут;
- 75:25:180102 - граница, номер кадастрового квартала по сведениям ЕГРН;
- - - - установленные границы административно-территориальных образований;
- - - - Проектное местоположение инженерных сооружений;
- - - - ось объекта: ВЛ 220 кВ Таксимо - Медная

Схема расположения границ публичного сервитута

Забайкальский край
Каларский муниципальный округ



Условные обозначения:

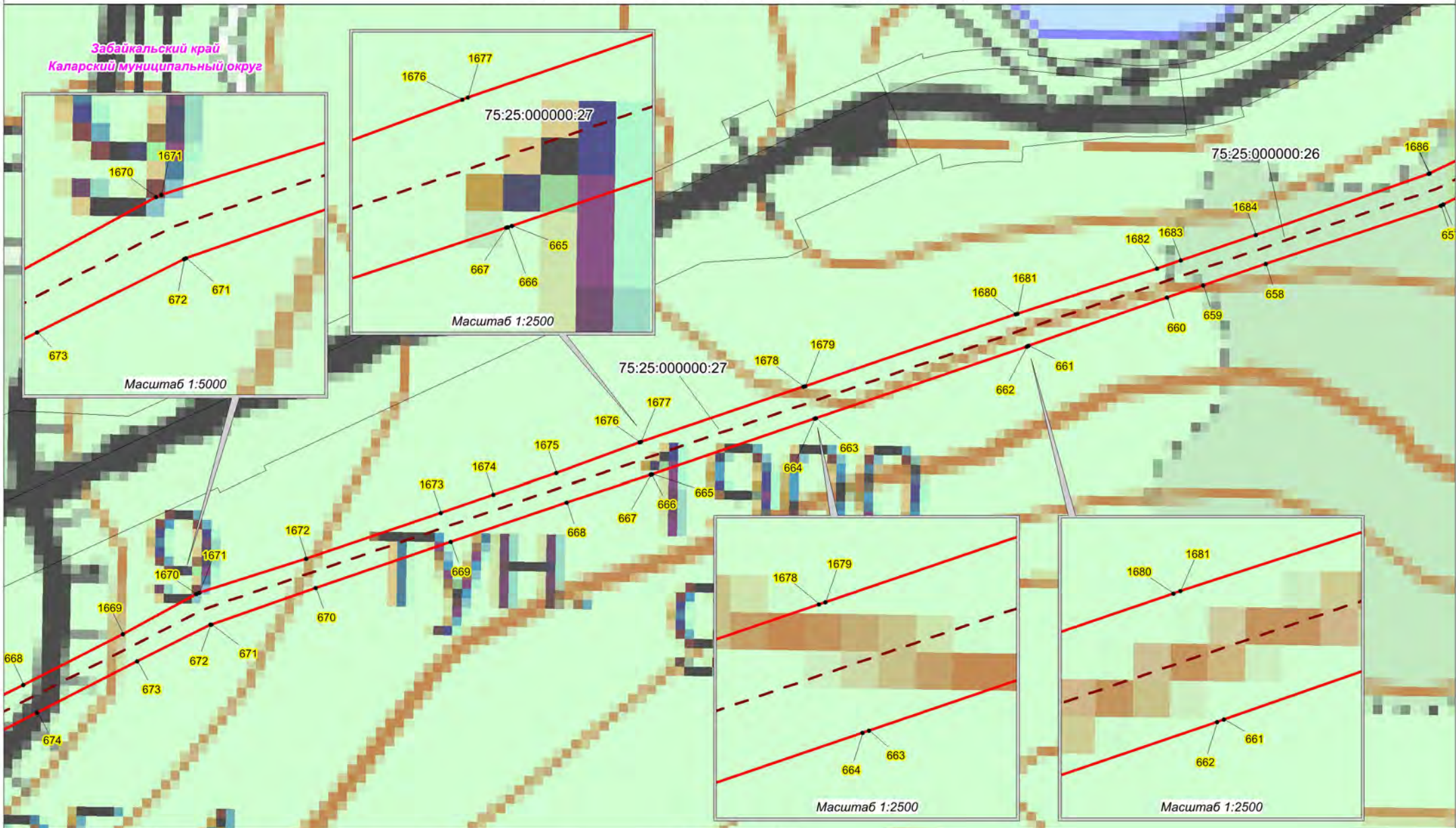
- - проектная граница публичного сервитута;
- 1 - характерная точка границы проектного публичного сервитута;
- 75:25:000000:27 - кадастровый номер и границы земельных участков, в отношении которых испрашивается публичный сервитут;
- 75:25:180102 - граница, номер кадастрового квартала по сведениям ЕГРН;
- - установленные границы административно-территориальных образований;
- - Проектное местоположение инженерных сооружений;
- - ось объекта: ВЛ 220 кВ Таксимо - Медная

Масштаб 1:10000

Масштаб 1:2500

Схема расположения границ публичного сервитута

Забайкальский край
Каларский муниципальный округ

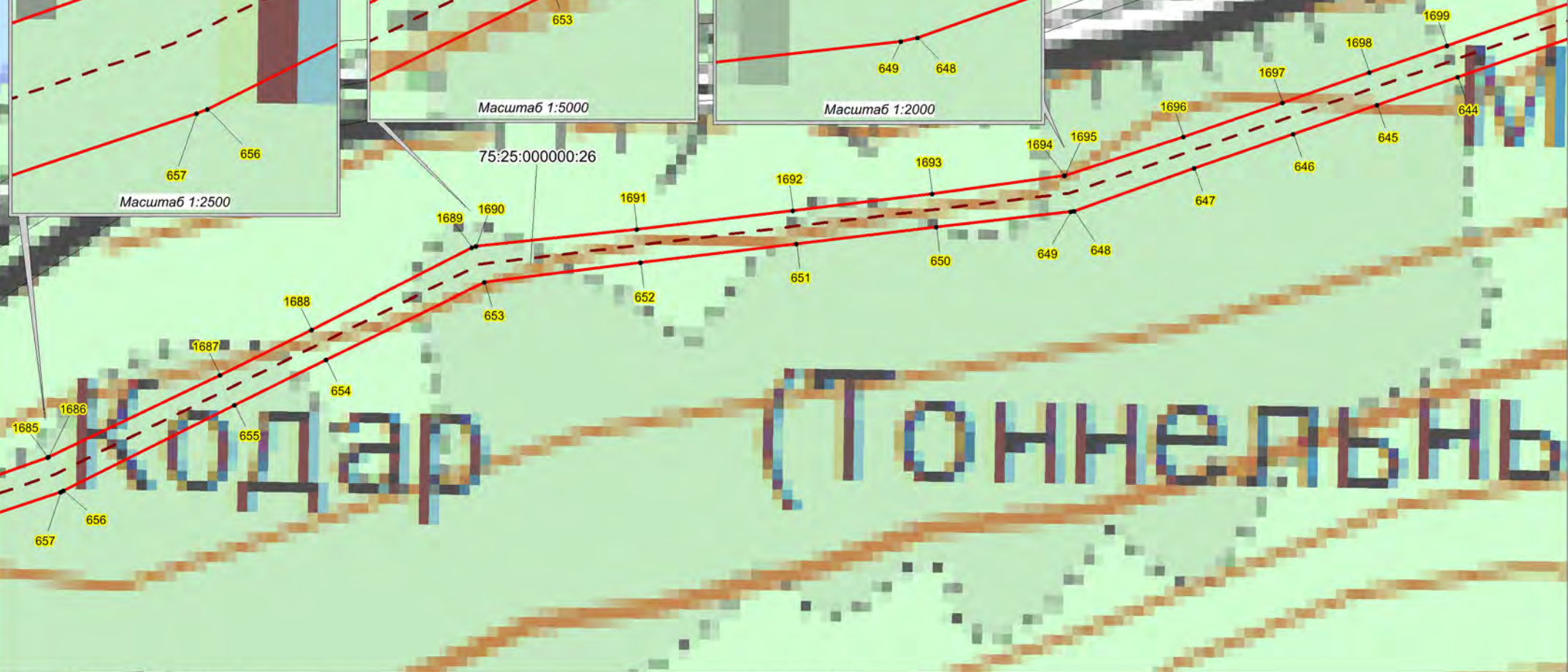
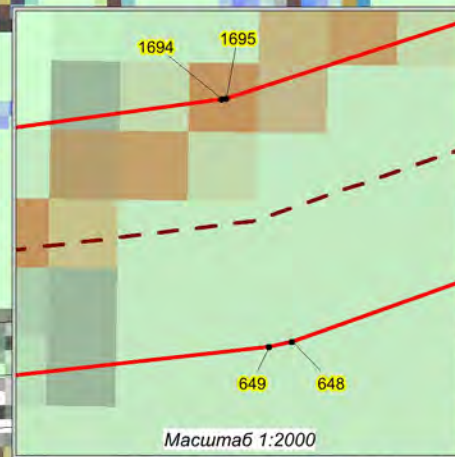
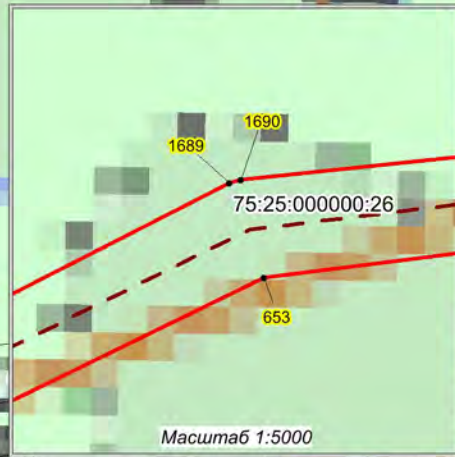
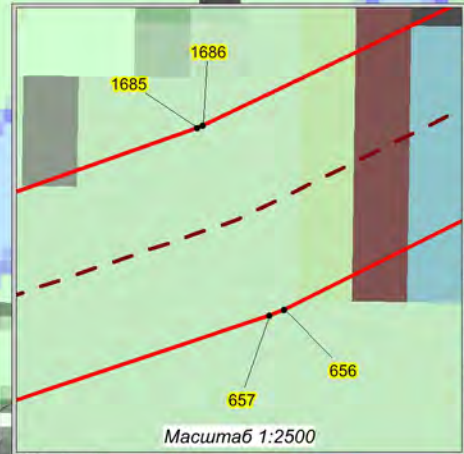


Условные обозначения:

- - проектная граница публичного сервитута;
- 1 - характерная точка границы проектного публичного сервитута;
- 75:25:000000:27 - кадастровый номер и границы земельных участков, в отношении которых испрашивается публичный сервитут;
- 75:25:180102 - граница, номер кадастрового квартала по сведениям ЕГРН;
- - установленные границы административно-территориальных образований;
- - Проектное местоположение инженерных сооружений;
- - ось объекта: ВЛ 220 кВ Таксимо - Медная

Схема расположения границ публичного сервитута

Забайкальский край
Каларский муниципальный округ

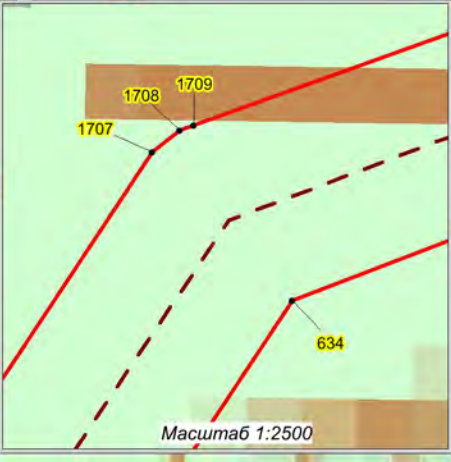
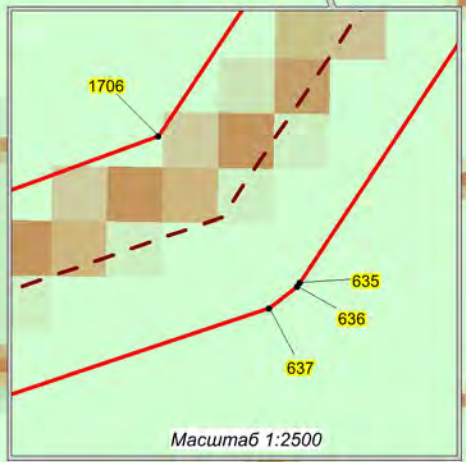
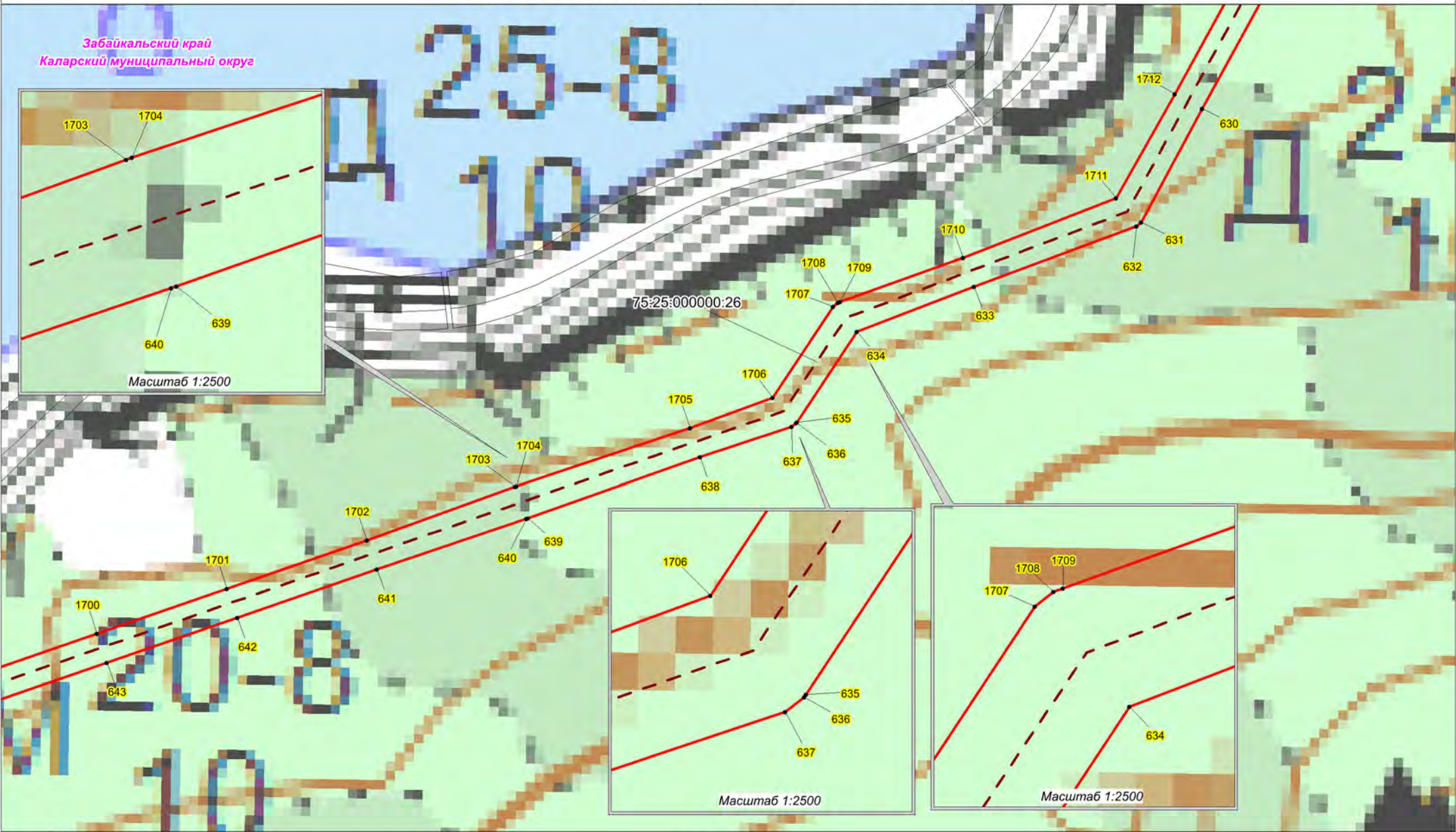
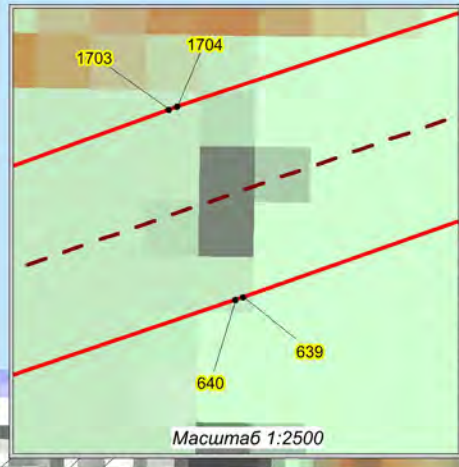


Условные обозначения:

- проектная граница публичного сервитута;
- характерная точка границы проектного публичного сервитута;
- кадастровый номер и границы земельных участков, в отношении которых испрашивается публичный сервитут;
- граница, номер кадастрового квартала по сведениям ЕГРН;
- установленные границы административно-территориальных образований;
- Проектное местоположение инженерных сооружений;
- ось объекта: ВЛ 220 кВ Таксимо - Медная

Забайкальский край
Каларский муниципальный округ

25-8

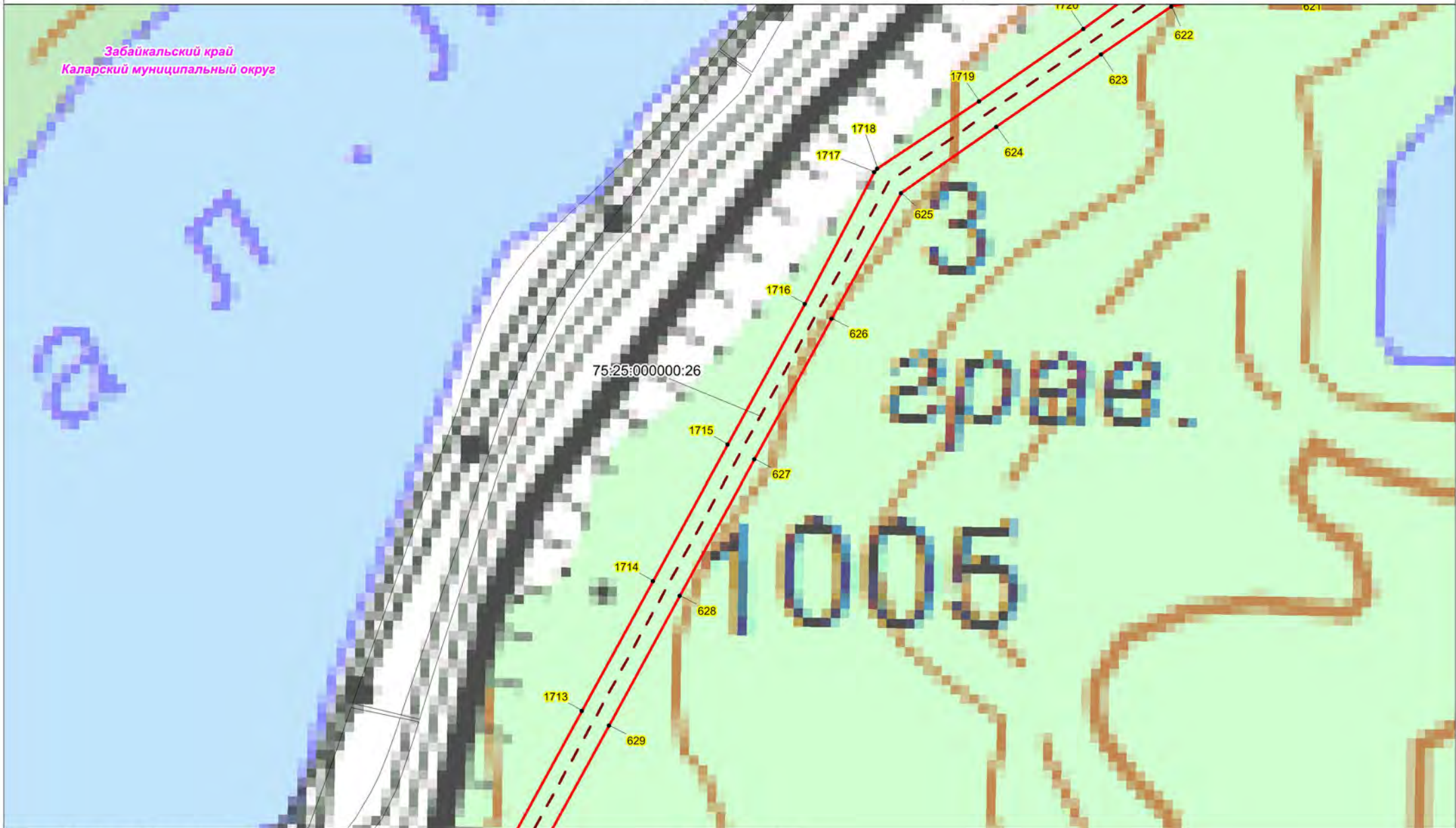


Масштаб 1:10000

Условные обозначения:

- - проектная граница публичного сервитута;
- 1 - характерная точка границы проектного публичного сервитута;
- 75:25:000000:27 - кадастровый номер и границы земельных участков, в отношении которых испрашивается публичный сервитут;
- 75:25:180102 - граница, номер кадастрового квартала по сведениям ЕГРН;
- - установленные границы административно-территориальных образований;
- - Проектное местоположение инженерных сооружений;
- - ось объекта: ВЛ 220 кВ Таксимо - Медная

Схема расположения границ публичного сервитута



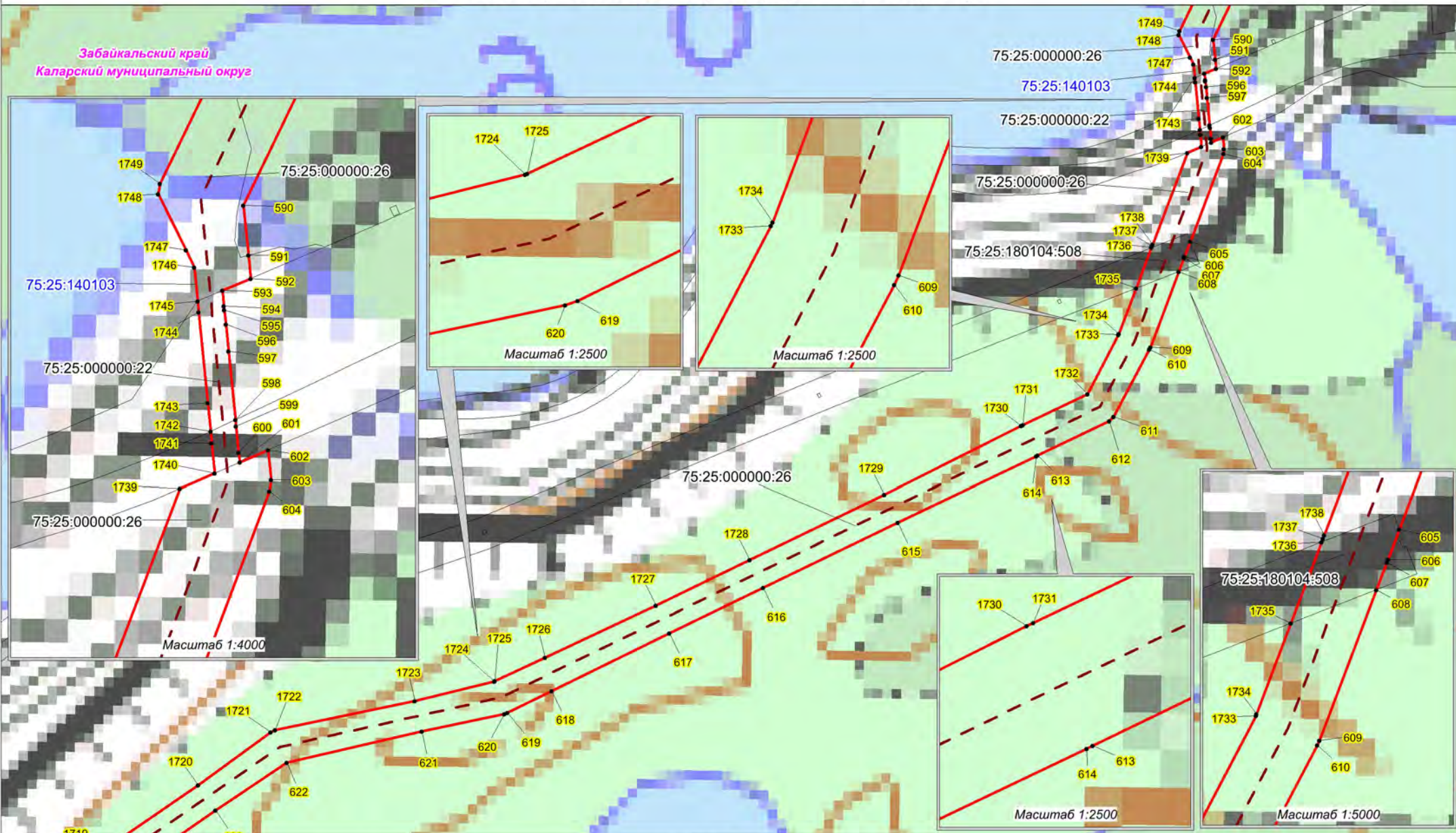
Условные обозначения:

- - проектная граница публичного сервитута;
- 1 - характерная точка границы проектного публичного сервитута;
- 75.25.000000.27 - кадастровый номер и границы земельных участков, в отношении которых испрашивается публичный сервитут;
- 75.25.180102 - граница, номер кадастрового квартала по сведениям ЕГРН;
- - установленные границы административно-территориальных образований;
- - Проектное местоположение инженерных сооружений:
- - ось объекта: ВЛ 220 кВ Таксимо - Медная

Масштаб 1:10000

Схема расположения границ публичного сервитута

Забайкальский край
Каларский муниципальный округ



Условные обозначения:

- - проектная граница публичного сервитута;
- 1 - характерная точка границы проектного публичного сервитута;
- 75:25:000000:27 - кадастровый номер и границы земельных участков, в отношении которых испрашивается публичный сервитут;
- 75:25:180102 - граница, номер кадастрового квартала по сведениям ЕГРН;
- - установленные границы административно-территориальных образований;
- - Проектное местоположение инженерных сооружений;
- - ось объекта: ВЛ 220 кВ Таксимо - Медная

Масштаб 1:10000

Забайкальский край
Каларский муниципальный округ

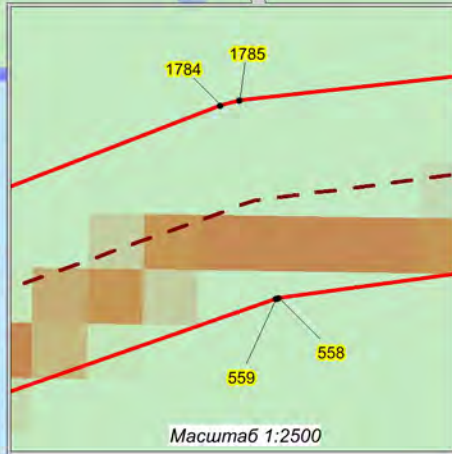
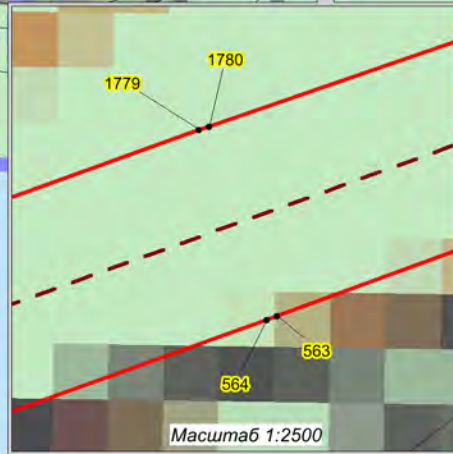

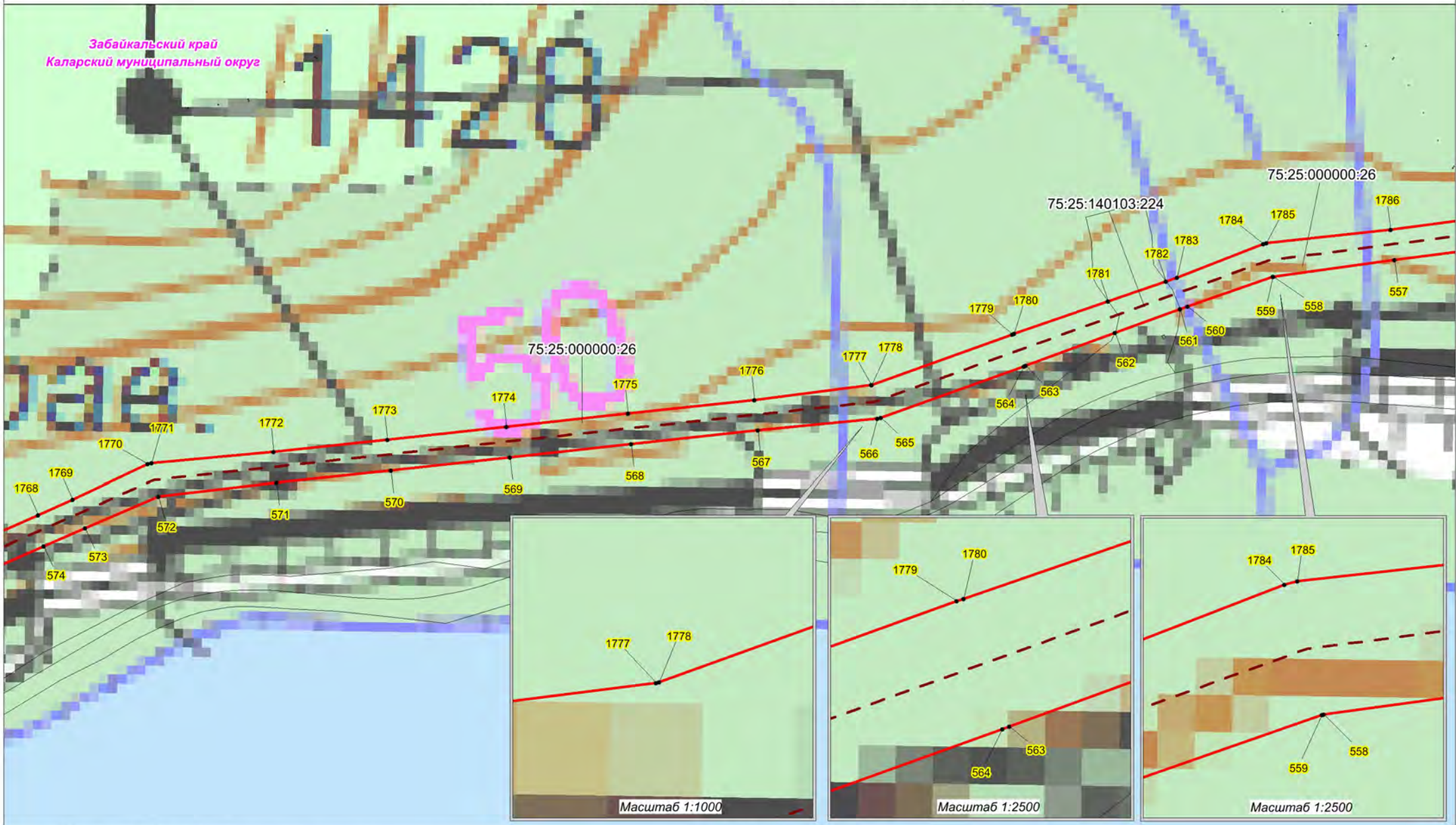


Условные обозначения:

- - проектная граница публичного сервитута;
- 1 - характерная точка границы проектного публичного сервитута;
- 75:25:000000:27 - кадастровый номер и границы земельных участков, в отношении которых испрашивается публичный сервитут;
- 75:25:180102 - граница, номер кадастрового квартала по сведениям ЕГРН;
- - установленные границы административно-территориальных образований;
- - Проектное местоположение инженерных сооружений;
- - - - ось объекта: ВЛ 220 кВ Таксимо - Медная

Масштаб 1:10000

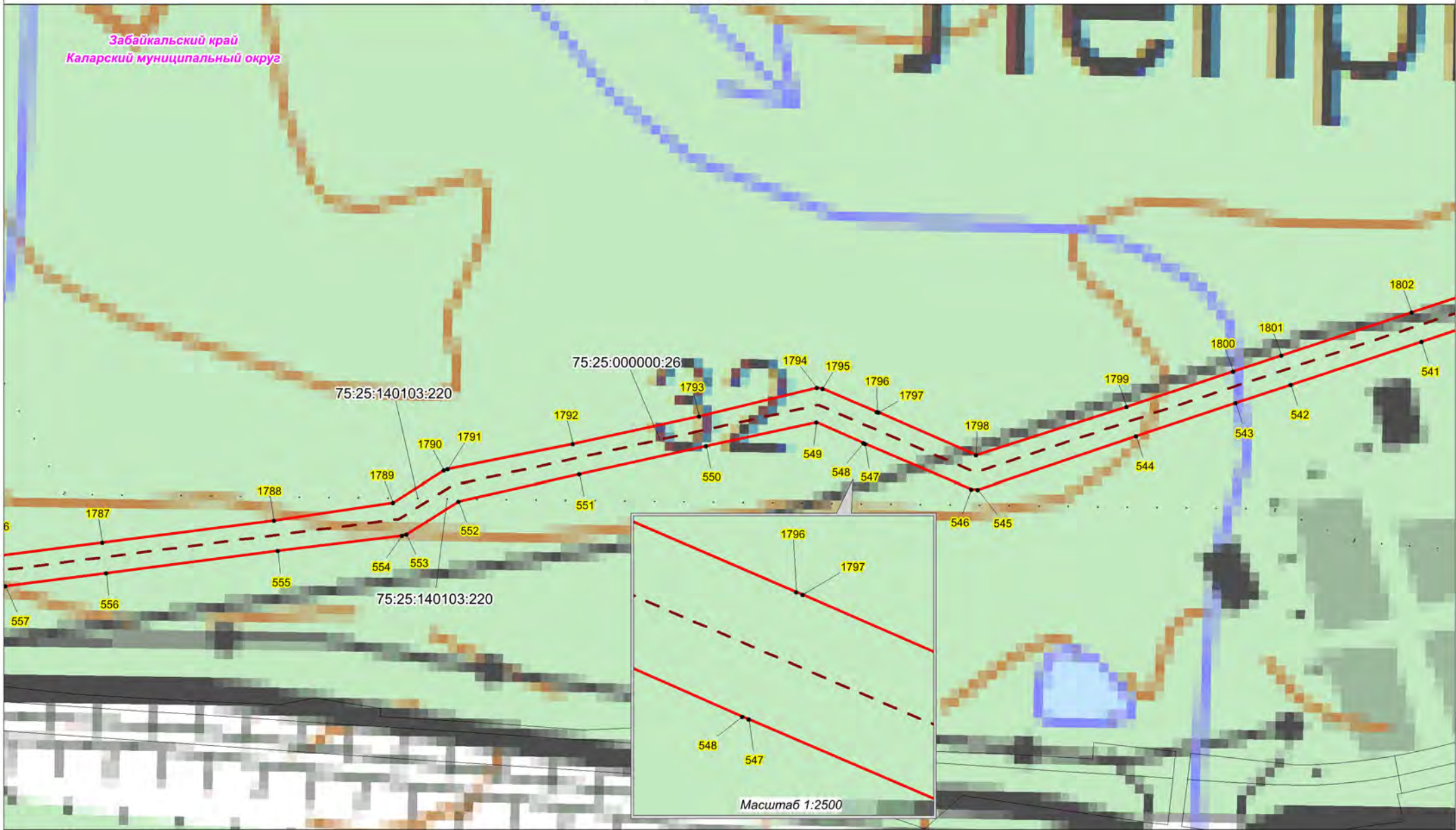
Забайкальский край
Каларский муниципальный округ



Условные обозначения:

- 1 - проектная граница публичного сервитута;
- 1 - характерная точка границы проектного публичного сервитута;
- 75:25:000000:27 - кадастровый номер и границы земельных участков, в отношении которых испрашивается публичный сервитут;
- 75:25:180102 - граница, номер кадастрового квартала по сведениям ЕГРН;
- - установленные границы административно-территориальных образований;
- - ось объекта: ВЛ 220 кВ Таксимо - Медная

Масштаб 1:10000



Условные обозначения:

- - проектная граница публичного сервитута;
- 1 - характерная точка границы проектного публичного сервитута;
- 75.25.000000.27 - кадастровый номер и границы земельных участков, в отношении которых испрашивается публичный сервитут;
- 75.25.180102 - граница, номер кадастрового квартала по сведениям ЕГРН;
- - установленные границы административно-территориальных образований;
- - Проектное местоположение инженерных сооружений;
- - ось объекта: ВЛ 220 кВ Таксимо - Медная

Масштаб 1:10000

Схема расположения границ публичного сервитута

Забайкальский край
Каларский муниципальный округ



Условные обозначения:

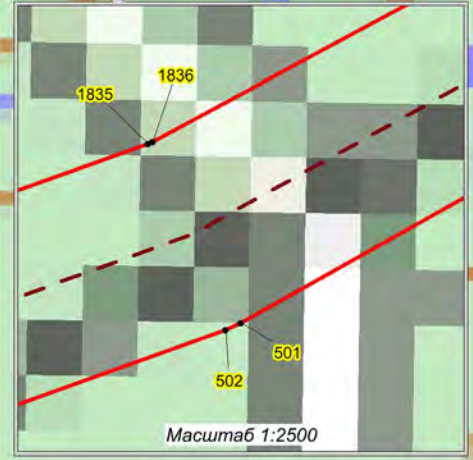
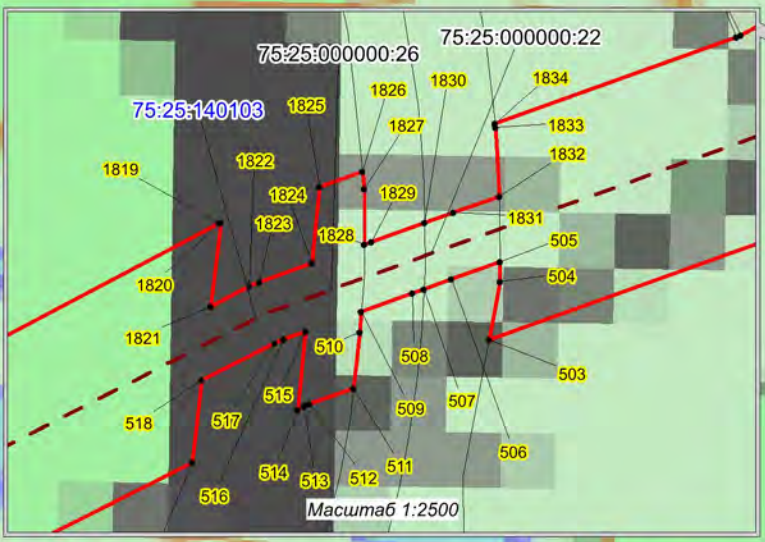
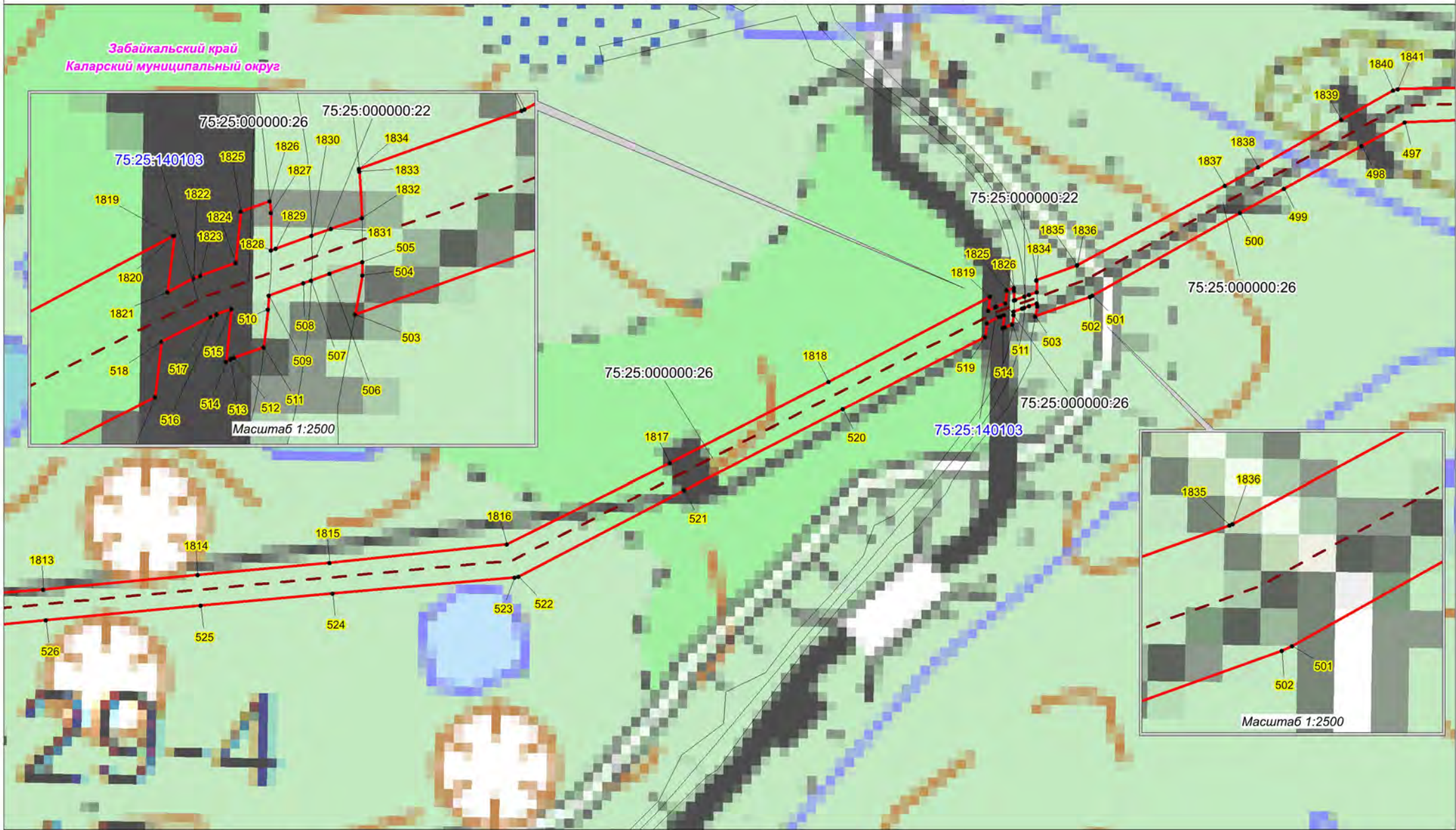
- - проектная граница публичного сервитута;
- **1** - характерная точка границы проектного публичного сервитута;
- 75:25:000000:27 - кадастровый номер и границы земельных участков, в отношении которых испрашивается публичный сервитут;
- 75:25:180102 - граница, номер кадастрового квартала по сведениям ЕГРН;
- - установленные границы административно-территориальных образований;
- - Проектное местоположение инженерных сооружений;
- - ось объекта: ВЛ 220 кВ Таксимо - Медная

Масштаб 1:10000

Масштаб 1:2000

Схема расположения границ публичного сервитута

Забайкальский край
Каларский муниципальный округ

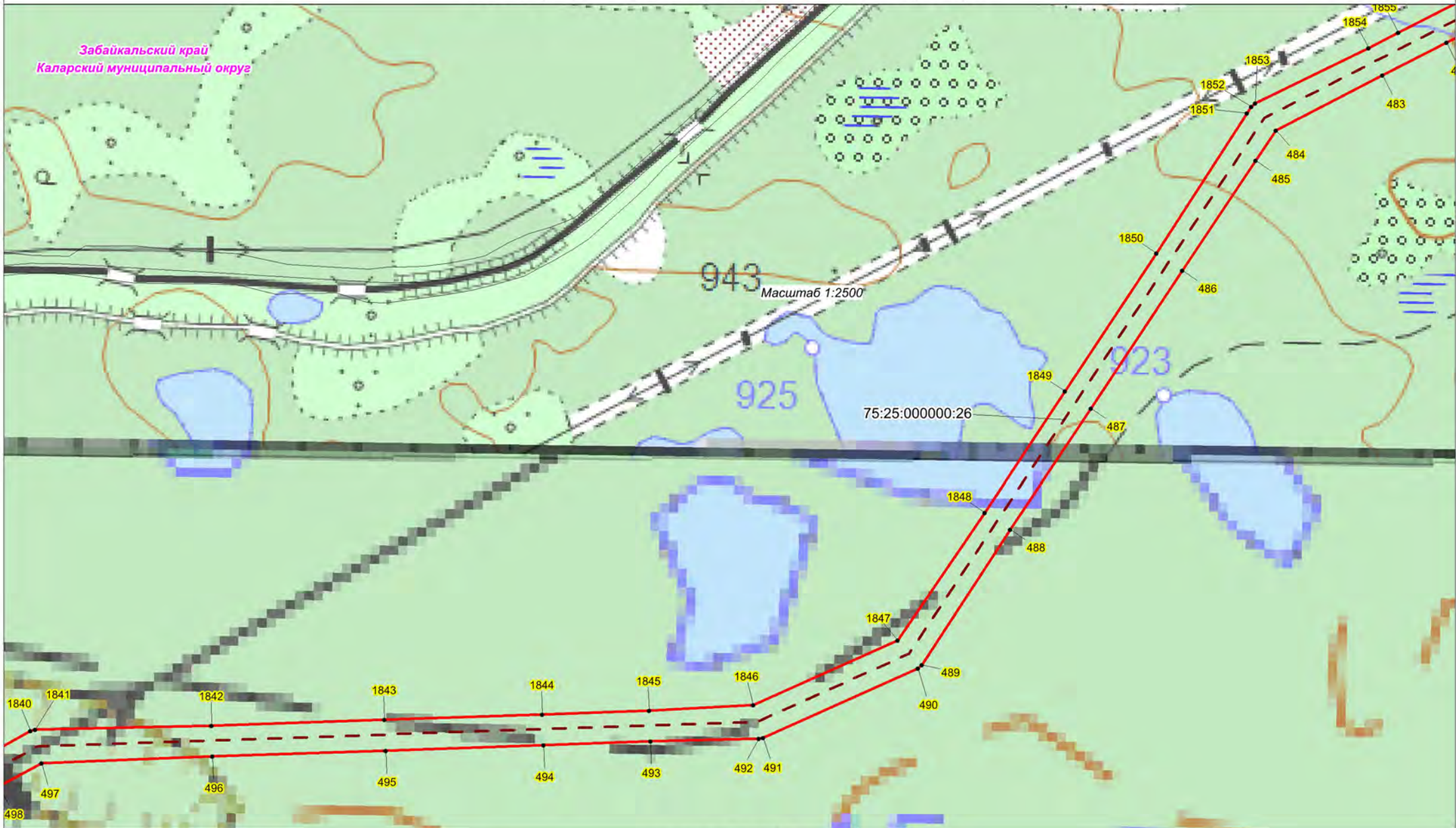


Условные обозначения:

- - проектная граница публичного сервитута;
- 1 - характерная точка границы проектного публичного сервитута;
- 75:25:000000:27 - кадастровый номер и границы земельных участков, в отношении которых испрашивается публичный сервитут;
- 75:25:180102 - граница, номер кадастрового квартала по сведениям ЕГРН;
- - установленные границы административно-территориальных образований;
- - Проектное местоположение инженерных сооружений;
- - ось объекта: ВЛ 220 кВ Таксимо - Медная

Масштаб 1:10000

Схема расположения границ публичного сервитута



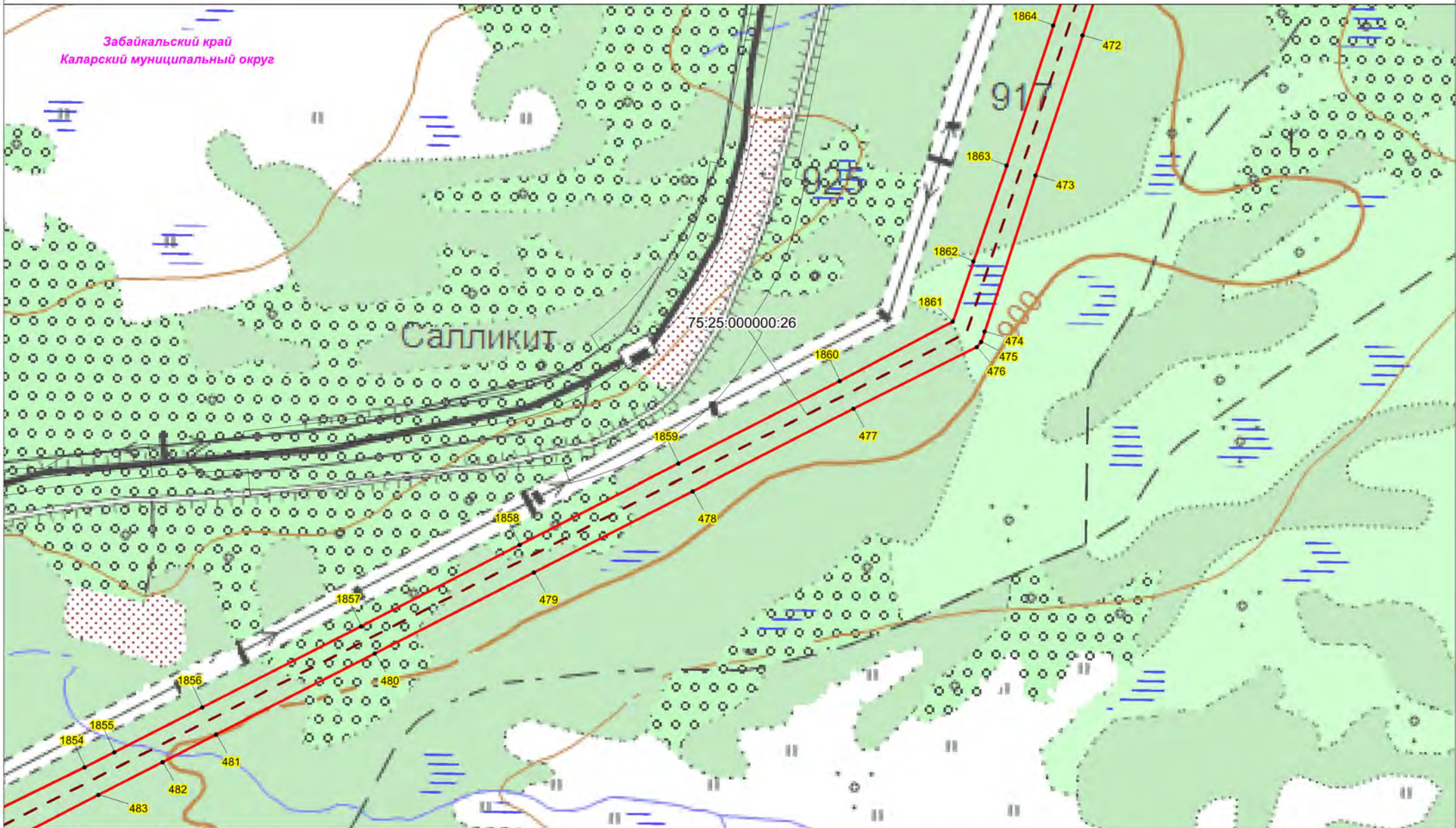
Масштаб 1:2500

Масштаб 1:10000

Условные обозначения:

- - проектная граница публичного сервитута;
- **1** - характерная точка границы проектного публичного сервитута;
- 75:25:000000:27 - кадастровый номер и границы земельных участков, в отношении которых испрашивается публичный сервитут;
- 75:25:180102 - граница, номер кадастрового квартала по сведениям ЕГРН;
- - установленные границы административно-территориальных образований;
- - Проектное местоположение инженерных сооружений;
- - ось объекта: ВЛ 220 кВ Таксимо - Медная

Схема расположения границ публичного сервитута



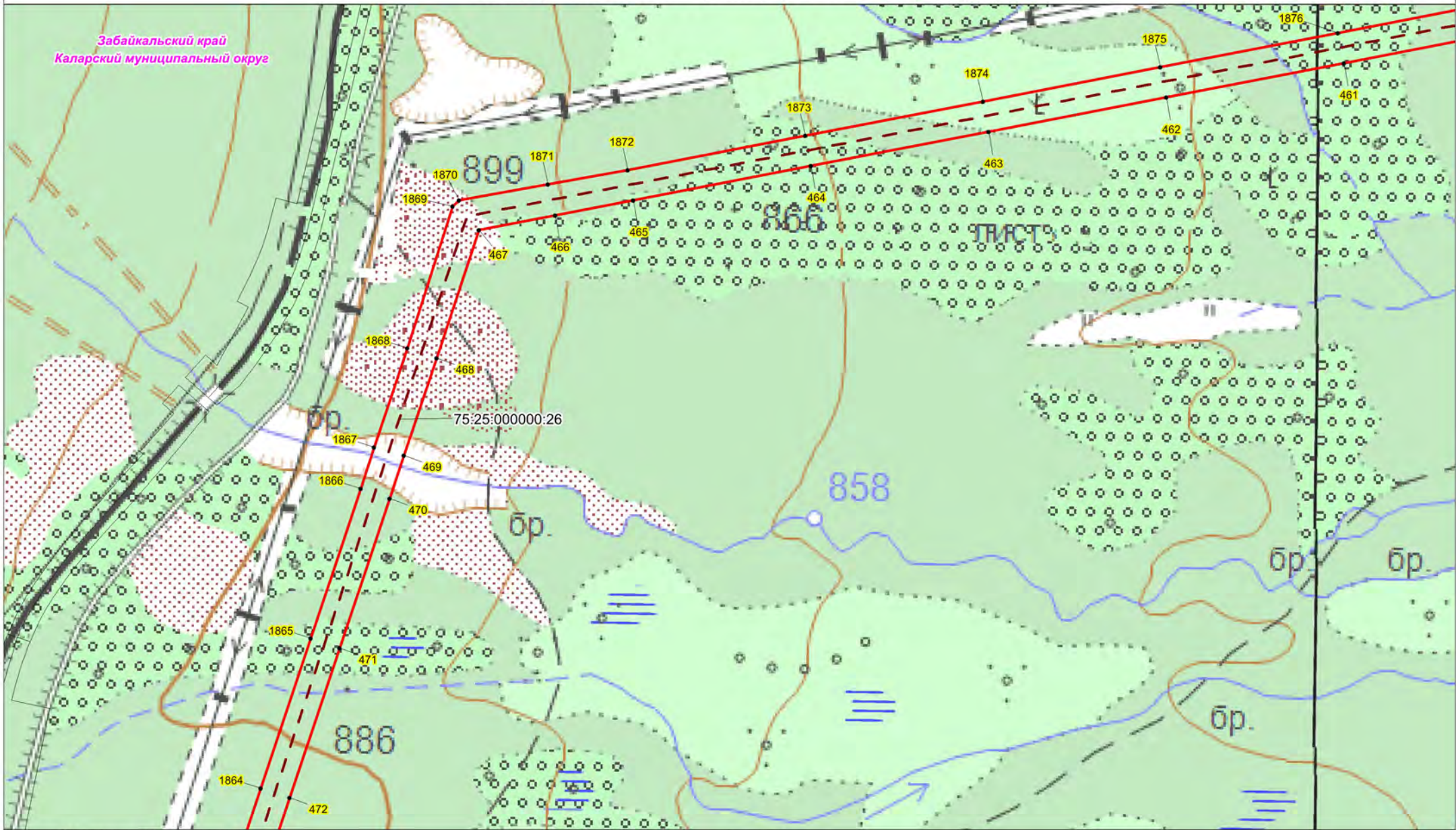
Условные обозначения:

- - проектная граница публичного сервитута;
- **1** - характерная точка границы проектного публичного сервитута;
- 75:25:000000:27 - кадастровый номер и границы земельных участков, в отношении которых испрашивается публичный сервитут;
- 75:25:180102 - граница, номер кадастрового квартала по сведениям ЕГРН;
- - установленные границы административно-территориальных образований;
- - Проектное местоположение инженерных сооружений;
- - ось объекта: ВЛ 220 кВ Таксимо - Медная

Масштаб 1:10000

Схема расположения границ публичного сервитута

Забайкальский край
Каларский муниципальный округ

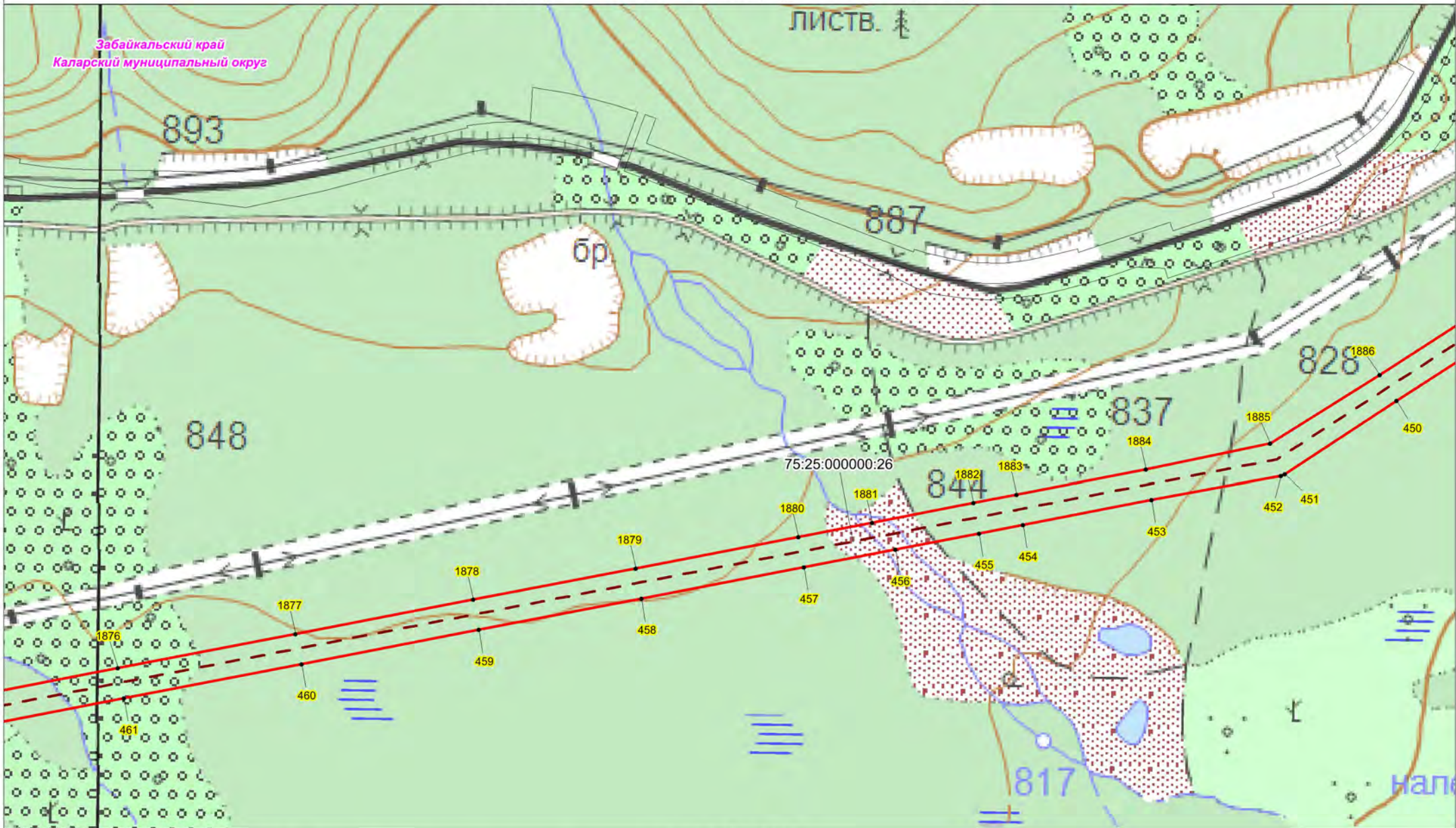


Условные обозначения:

- - проектная граница публичного сервитута;
- 1 - характерная точка границы проектного публичного сервитута;
- 75:25:000000:27 - кадастровый номер и границы земельных участков, в отношении которых испрашивается публичный сервитут;
- 75:25:180102 - граница, номер кадастрового квартала по сведениям ЕГРН;
- - - - установленные границы административно-территориальных образований;
- - Проектное местоположение инженерных сооружений;
- - - - - - ось объекта: ВЛ 220 кВ Таксимо - Медная

Масштаб 1:10000

Схема расположения границ публичного сервитута

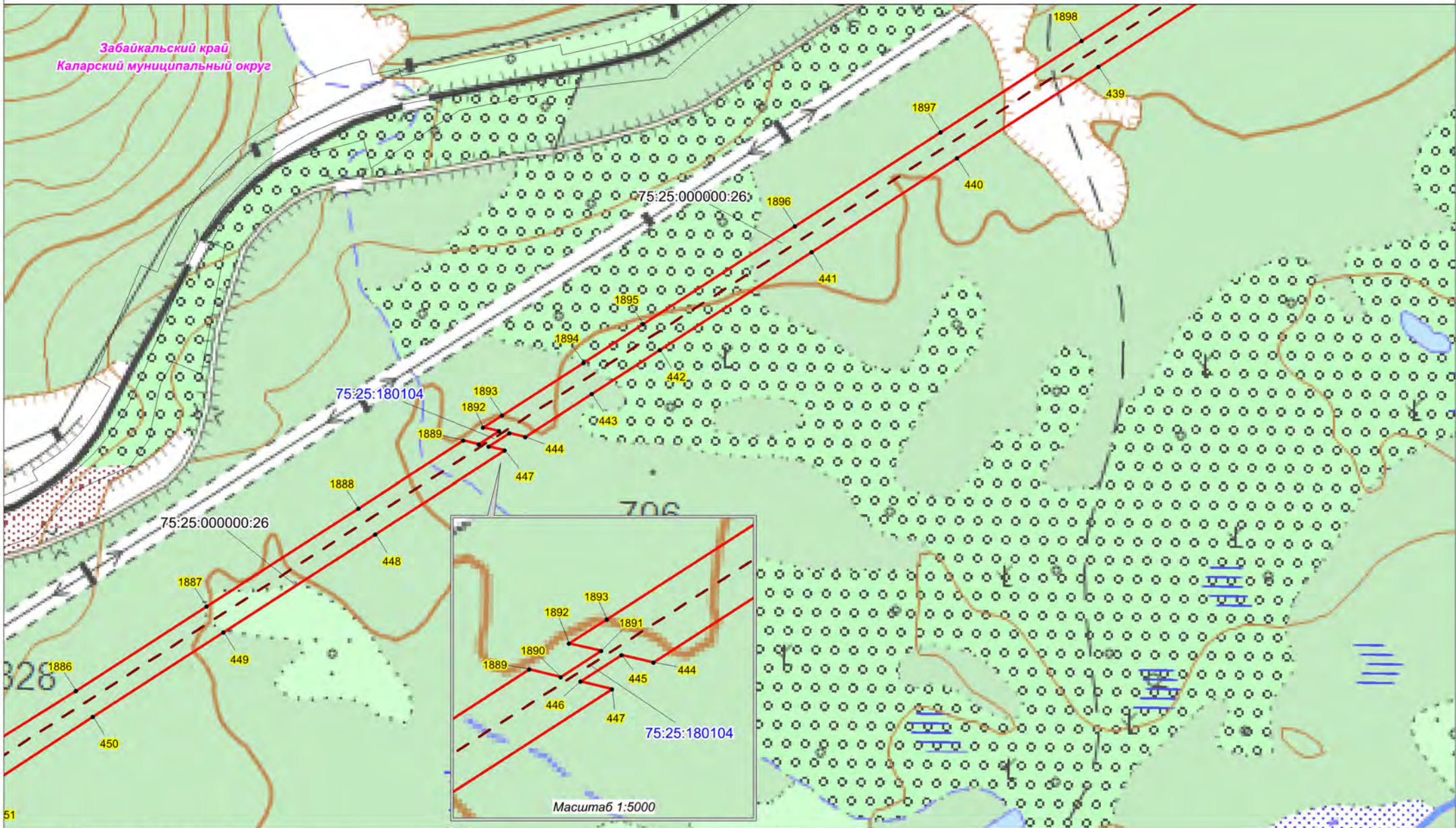


Условные обозначения:

- - проектная граница публичного сервитута;
- 1 - характеристическая точка границы проектного публичного сервитута;
- 75:25:000000:27 - кадастровый номер и границы земельных участков, в отношении которых испрашивается публичный сервитут;
- 75:25:180102 - граница, номер кадастрового квартала по сведениям ЕГРН;
- - установленные границы административно-территориальных образований;
- - Проектное местоположение инженерных сооружений;
- - ось объекта: ВЛ 220 кВ Таксимо - Медная

Масштаб 1:10000

Схема расположения границ публичного сервитута

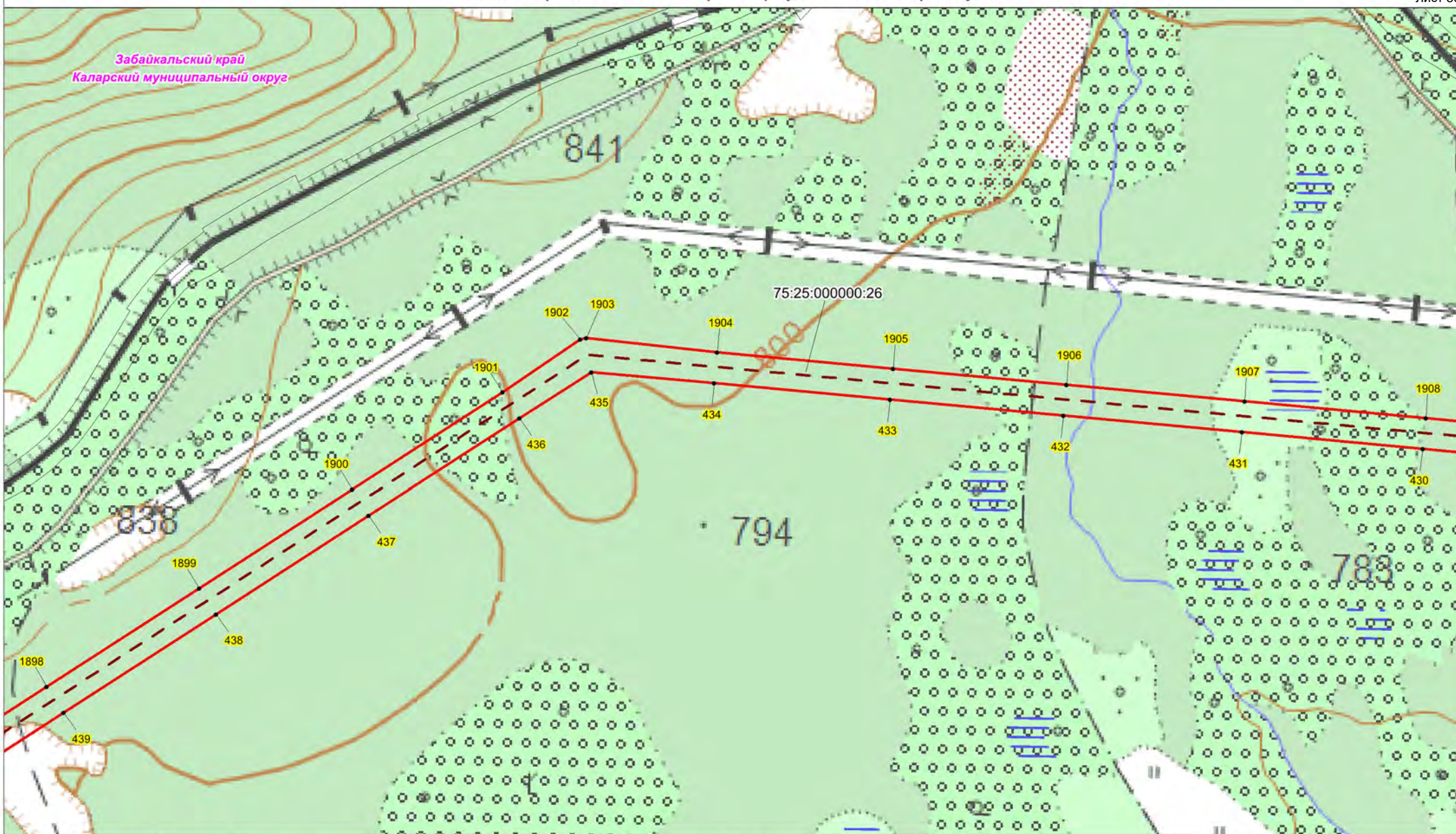


Условные обозначения:

- - проектная граница публичного сервитута;
- 1 - характерная точка границы проектного публичного сервитута;
- 75.25.000000.27 - кадастровый номер и границы земельных участков, в отношении которых испрашивается публичный сервитут;
- 75.25.180102 - граница, номер кадастрового квартала по сведениям ЕГРН;
- - установленные границы административно-территориальных образований;
- - Проектное местоположение инженерных сооружений;
- - ось объекта: ВЛ 220 кВ Таксимо - Медная

Масштаб 1:10000

Схема расположения границ публичного сервитута

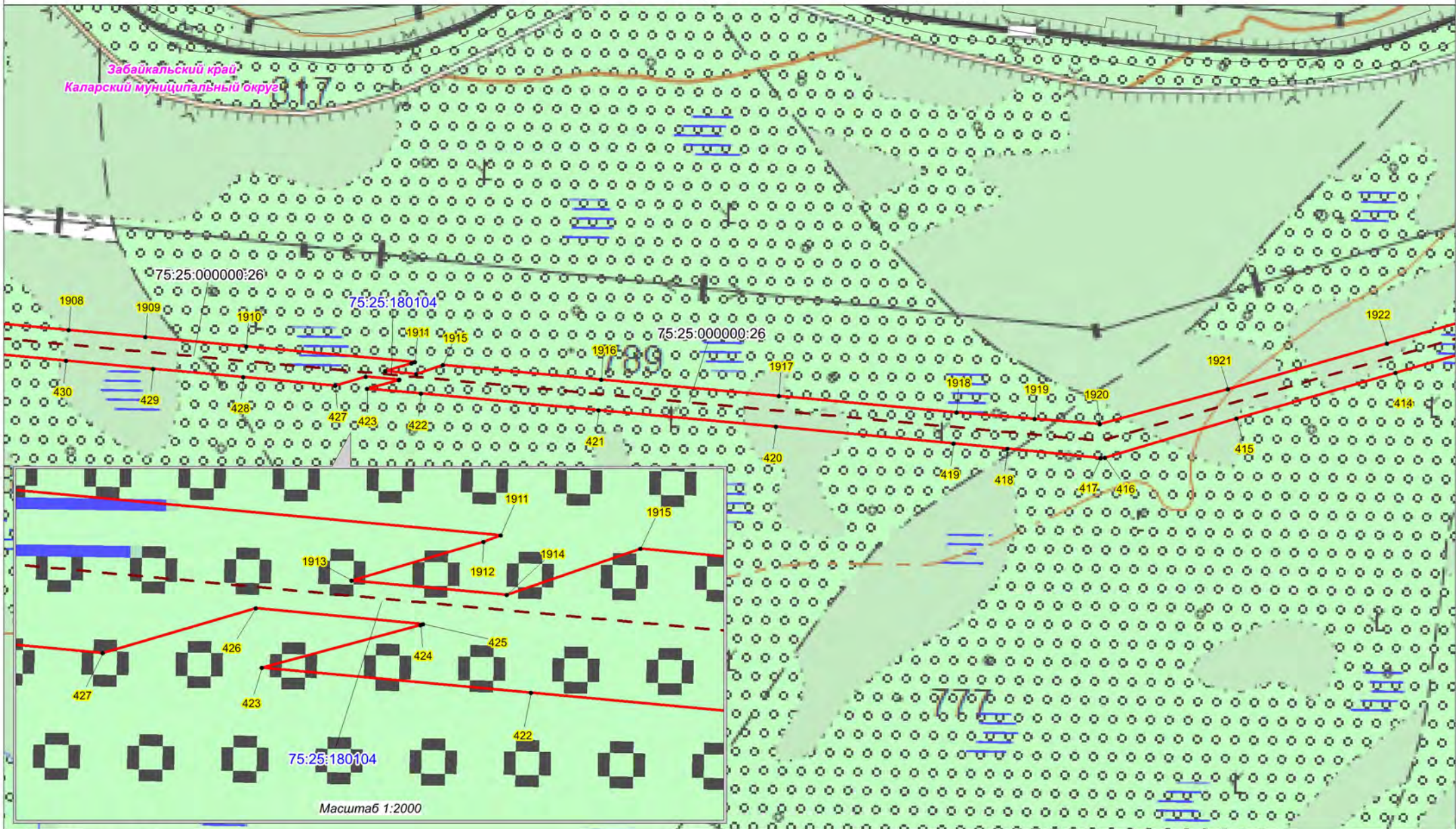


Условные обозначения:

- - проектная граница публичного сервитута;
- 1 - характерная точка границы проектного публичного сервитута;
- 75:25:000000:27 - кадастровый номер и границы земельных участков, в отношении которых испрашивается публичный сервитут;
- 75:25:180102 - граница, номер кадастрового квартала по сведениям ЕГРН;
- - установленные границы административно-территориальных образований;
- - Проектное местоположение инженерных сооружений;
- - ось объекта: ВЛ 220 кВ Таксимо - Медная

Масштаб 1:10000

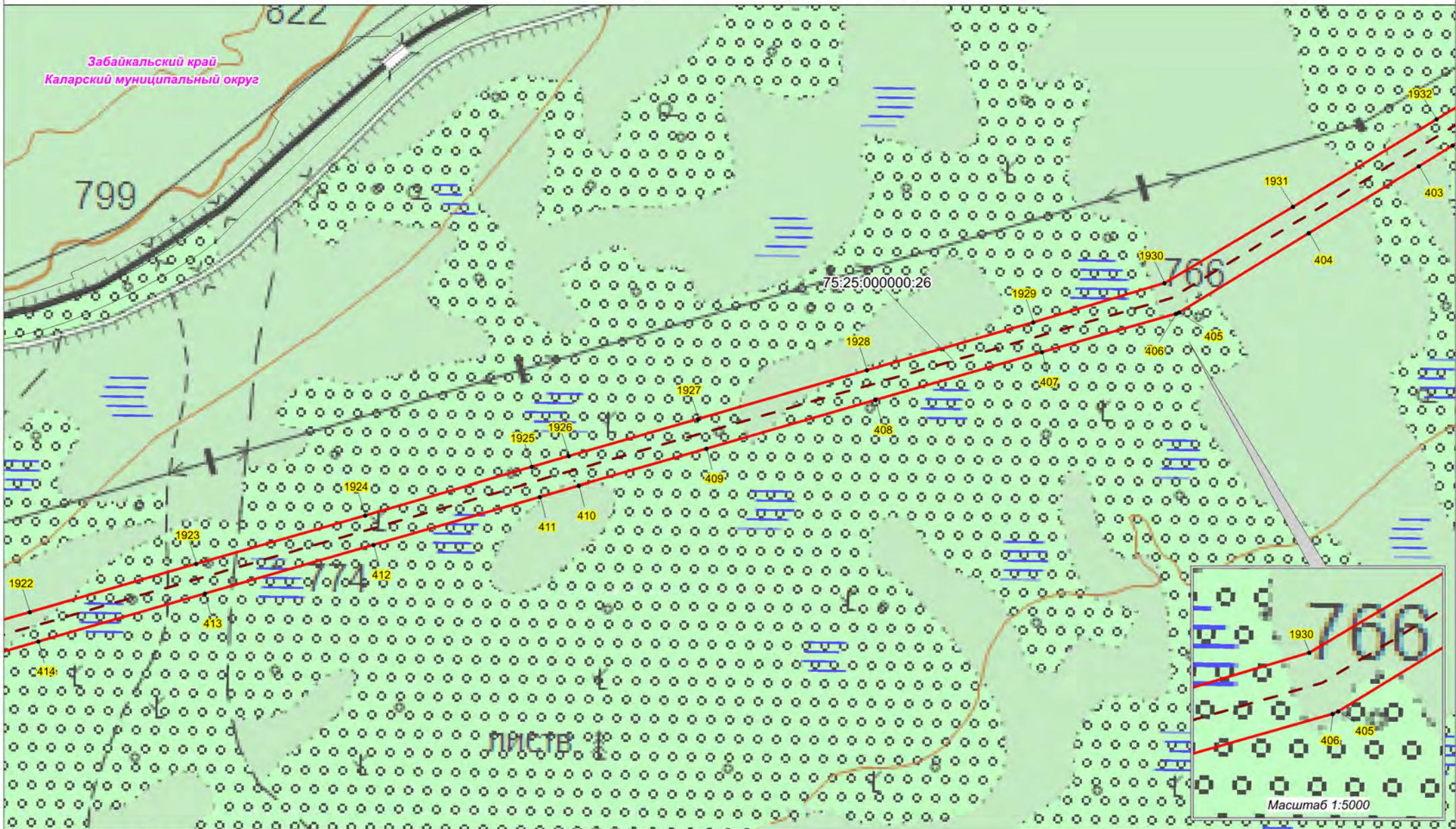
Схема расположения границ публичного сервитута



Условные обозначения:

- - проектная граница публичного сервитута;
- 1 - характеристическая точка границы проектного публичного сервитута;
- 75.25.000000.27 - кадастровый номер и границы земельных участков, в отношении которых испрашивается публичный сервитут;
- 75.25.180102 - граница, номер кадастрового квартала по сведениям ЕГРН;
- - установленные границы административно-территориальных образований;
- - проектное местоположение инженерных сооружений;
- - ось объекта: ВЛ 220 кВ Таксимо - Медная

Масштаб 1:10000



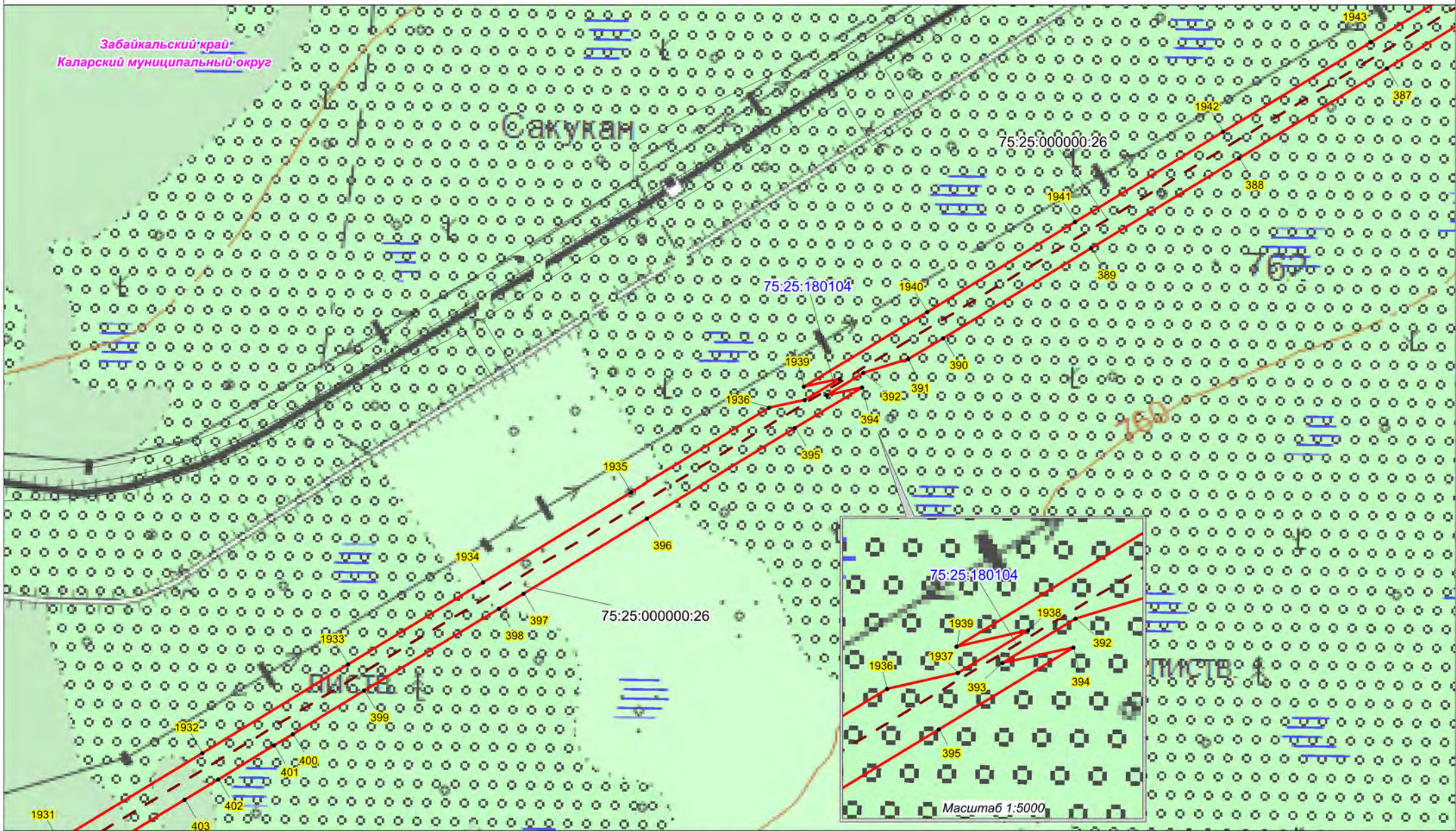
Условные обозначения:

- - проектная граница публичного сервитута;
- 1 - характерная точка границы проектного публичного сервитута;
- 75.25.000000:27 - кадастровый номер и границы земельных участков, в отношении которых испрашивается публичный сервитут;
- 75.25.180102 - граница, номер кадастрового квартала по сведениям ЕГРН;
- - установленные границы административно-территориальных образований;
- - Проектное местоположение инженерных сооружений;
- - - - ось объекта: ВЛ 220 кВ Таксимо - Медная

Масштаб 1:10000

Масштаб 1:5000

Схема расположения границ публичного сервитута



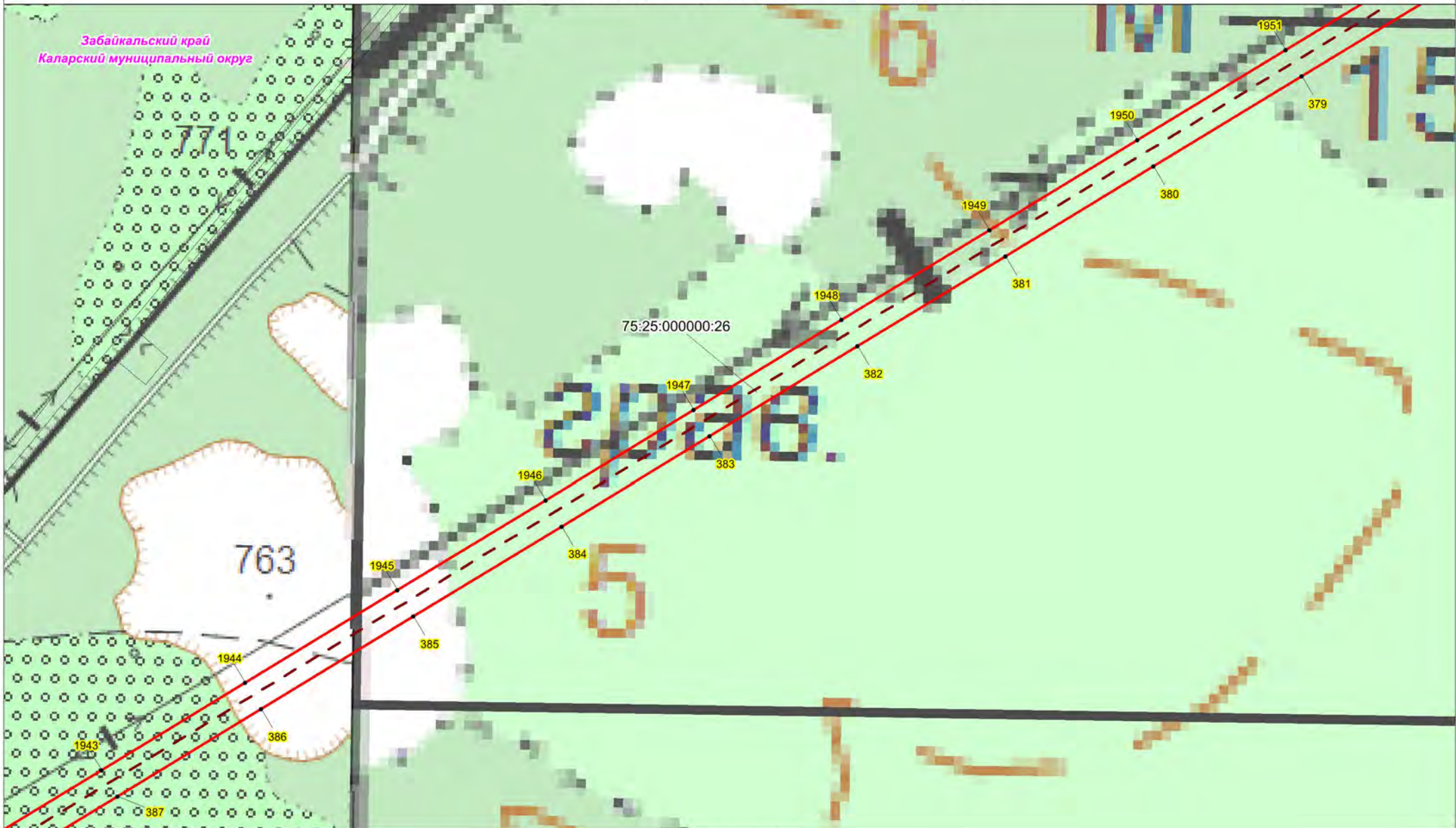
Условные обозначения:

- - проектная граница публичного сервитута;
- **1** - характерная точка границы проектного публичного сервитута;
- 75:25:000000:27 - кадастровый номер и границы земельных участков, в отношении которых испрашивается публичный сервитут;
- 75:25:180102 - граница, номер кадастрового квартала по сведениям ЕГРН;
- - - - установленные границы административно-территориальных образований;
- - - - Проектное местоположение инженерных сооружений;
- - - - ось объекта: ВЛ 220 кВ Таксимо - Медная

Масштаб 1:10000

Масштаб 1:5000

Схема расположения границ публичного сервитута



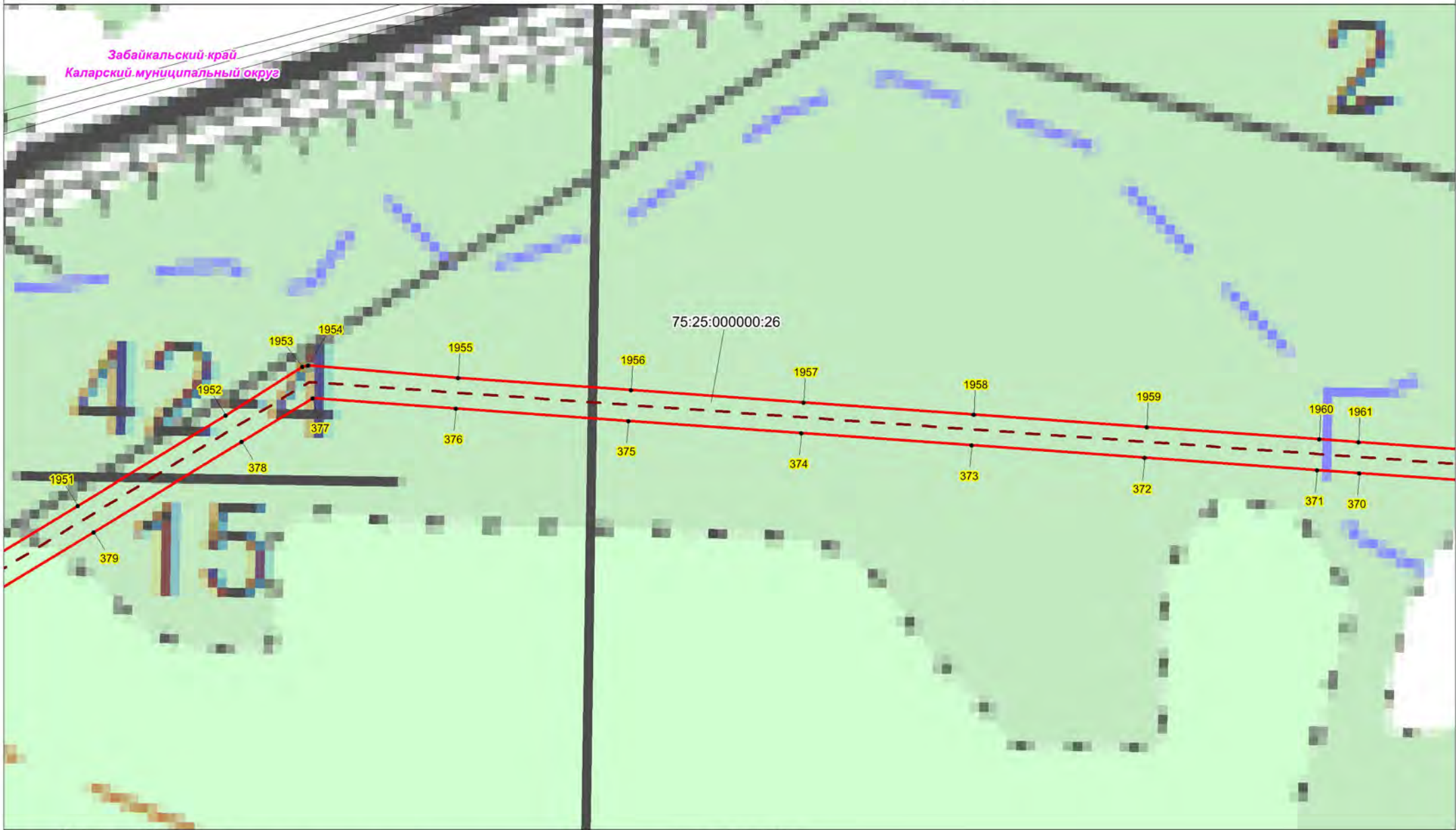
Условные обозначения:

- - проектная граница публичного сервитута;
- 1 - характерная точка границы проектного публичного сервитута;
- 75:25:000000:27 - кадастровый номер и границы земельных участков, в отношении которых испрашивается публичный сервитут;
- 75:25:180102 - граница, номер кадастрового квартала по сведениям ЕГРН;
- - установленные границы административно-территориальных образований;
- - Проектное местоположение инженерных сооружений;
- - ось объекта: ВЛ 220 кВ Таксимо - Медная

Масштаб 1:10000

Схема расположения границ публичного сервитута

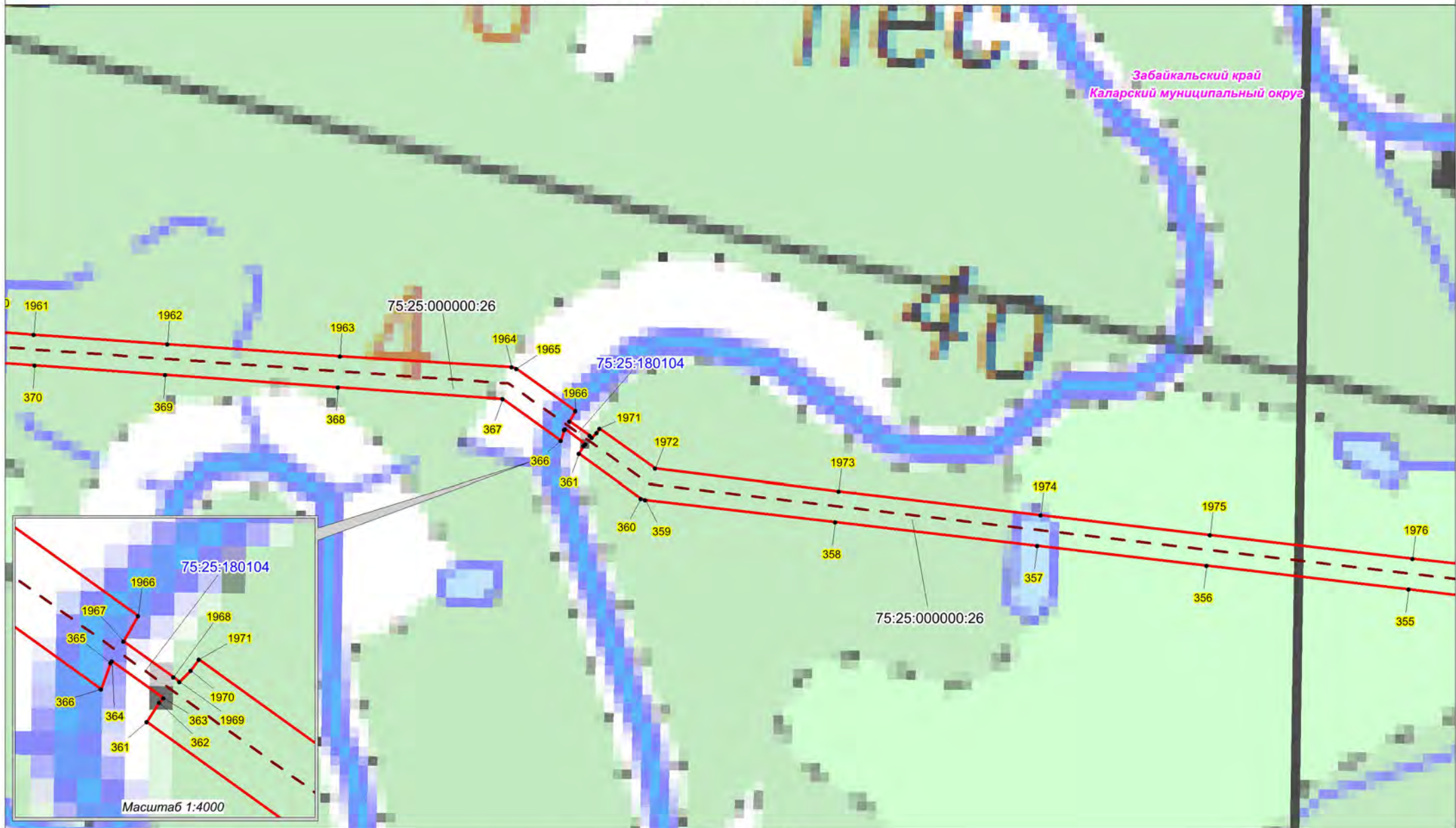
Забайкальский край
Каларский муниципальный округ



Условные обозначения:

- - проектная граница публичного сервитута;
- 1 - характерная точка границы проектного публичного сервитута;
- 75:25:000000:27 - кадастровый номер и границы земельных участков, в отношении которых испрашивается публичный сервитут;
- 75:25:180102 - граница, номер кадастрового квартала по сведениям ЕГРН;
- - - - установленные границы административно-территориальных образований;
- - - - Проектное местоположение инженерных сооружений;
- - - - ось объекта: ВЛ 220 кВ Таксимо - Медная

Масштаб 1:10000

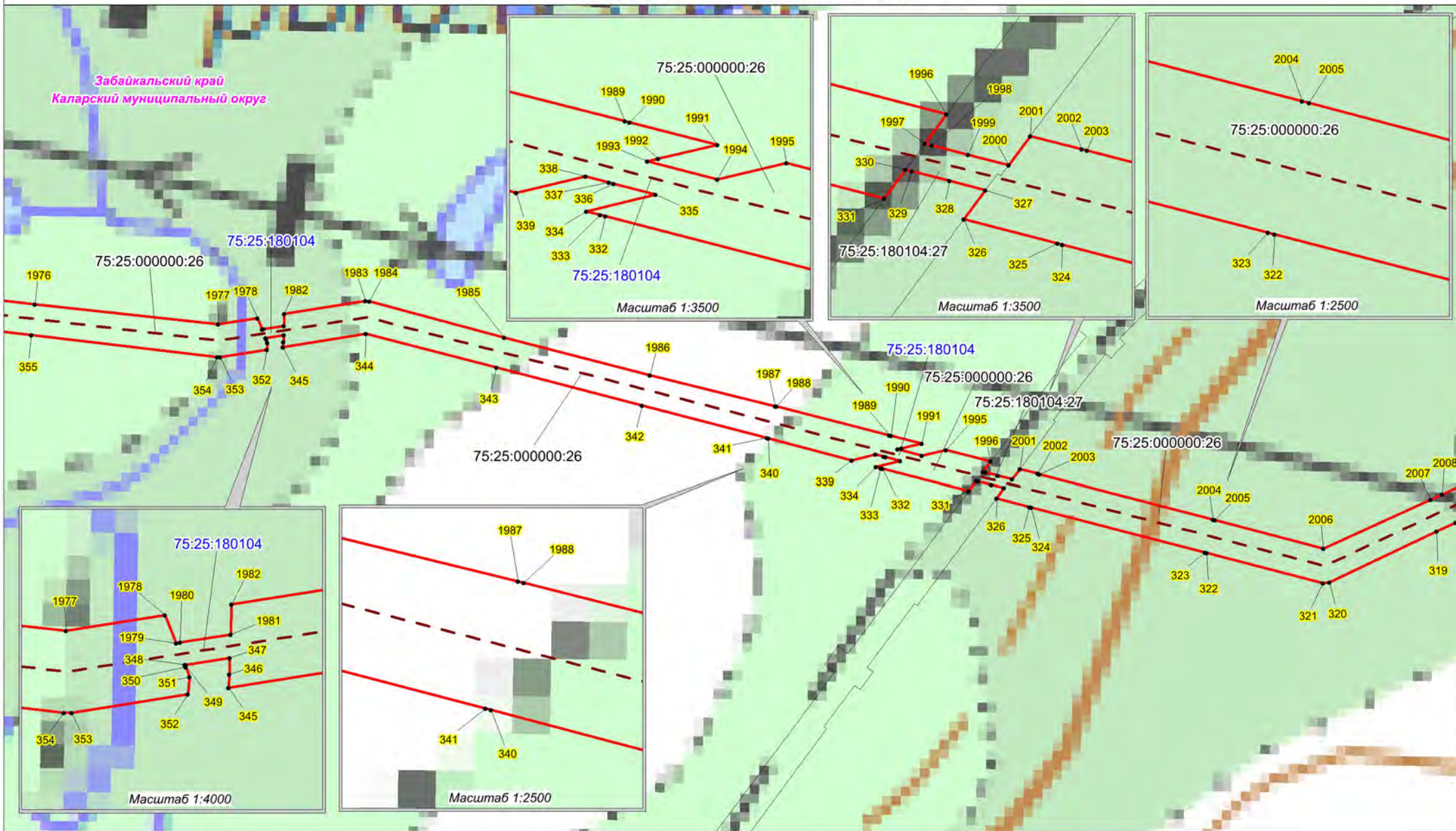


Условные обозначения:

- - проектная граница публичного сервитута;
- 1 - характеристическая точка границы проектного публичного сервитута;
- 75:25:000000:27 - кадастровый номер и границы земельных участков, в отношении которых испрашивается публичный сервитут;
- 75:25:180102 - граница, номер кадастрового квартала по сведениям ЕГРН;
- - установленные границы административно-территориальных образований;
- - Проектное местоположение инженерных сооружений;
- - ось объекта: ВЛ 220 кВ Таксимо - Медная

Масштаб 1:10000

Схема расположения границ публичного сервитута

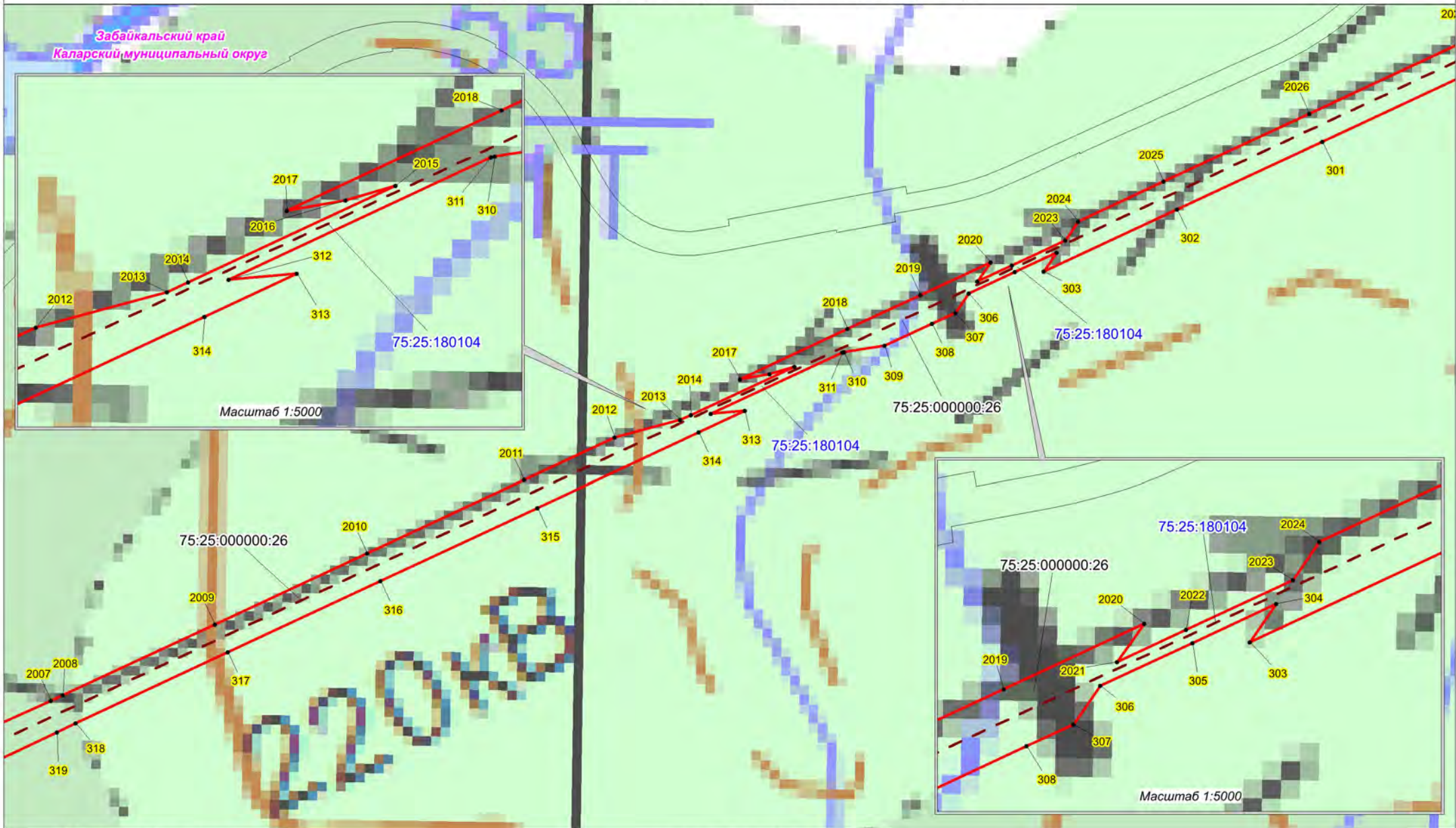


Условные обозначения:

- - проектная граница публичного сервитута;
- 1 - характерная точка границы проектного публичного сервитута;
- 75:25:000000:27 - кадастровый номер и границы земельных участков, в отношении которых испрашивается публичный сервитут;
- 75:25:180102 - граница, номер кадастрового квартала по сведениям ЕГРН;
- - установленные границы административно-территориальных образований;
- - Проектное местоположение инженерных сооружений;
- - ось объекта: ВЛ 220 кВ Таксимо - Медная

Масштаб 1:10000

Схема расположения границ публичного сервитута

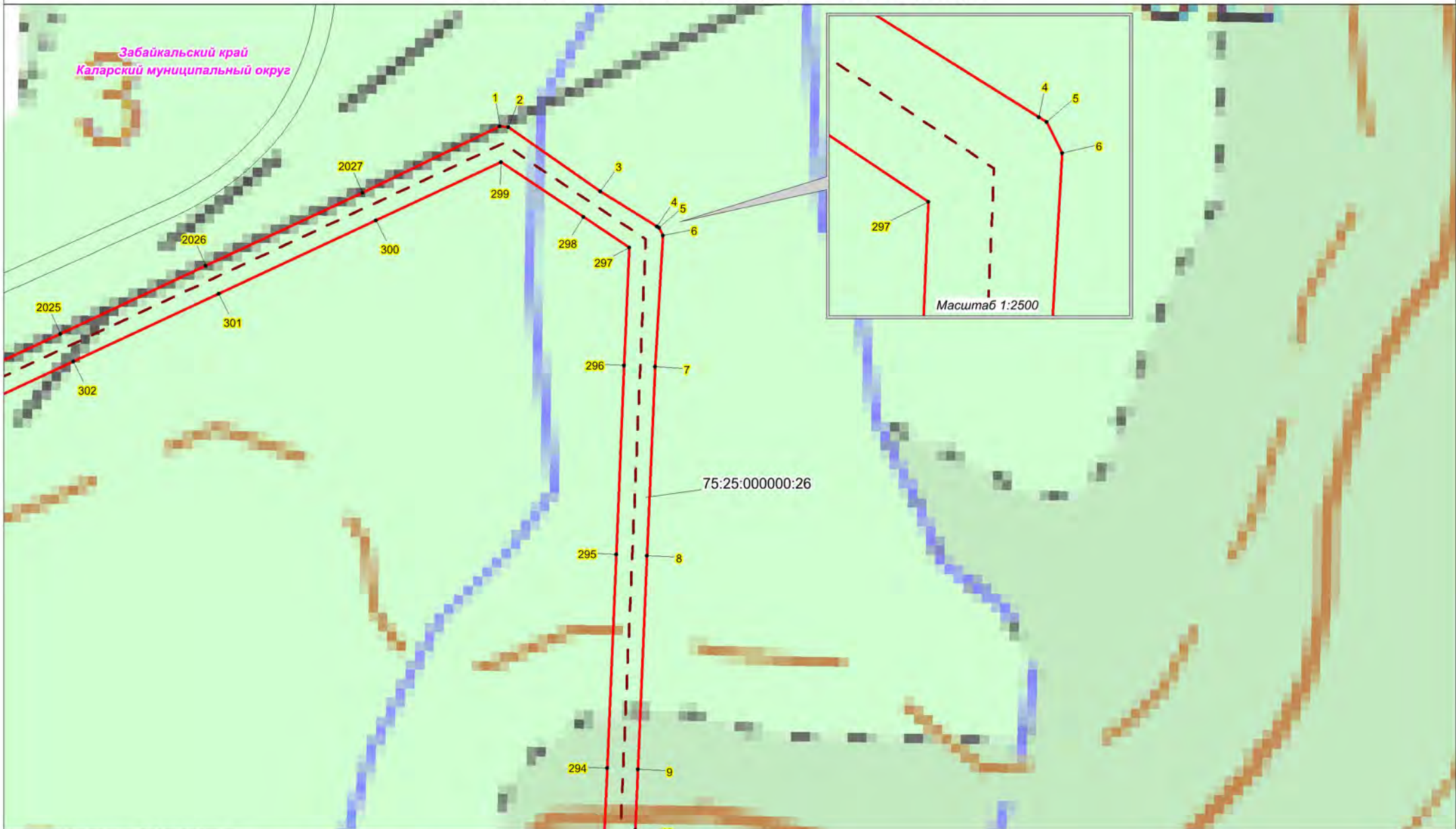


Условные обозначения:

- •1 - проектная граница публичного сервитута;
- 1 - характерная точка границы проектного публичного сервитута;
- 75:25:000000:27 - кадастровый номер и границы земельных участков, в отношении которых испрашивается публичный сервитут;
- 75:25:180102 - граница, номер кадастрового квартала по сведениям ЕГРН;
- - установленные границы административно-территориальных образований;
- - Проектное местоположение инженерных сооружений;
- - ось объекта: ВЛ 220 кВ Таксимо - Медная

Масштаб 1:10000

Схема расположения границ публичного сервитута

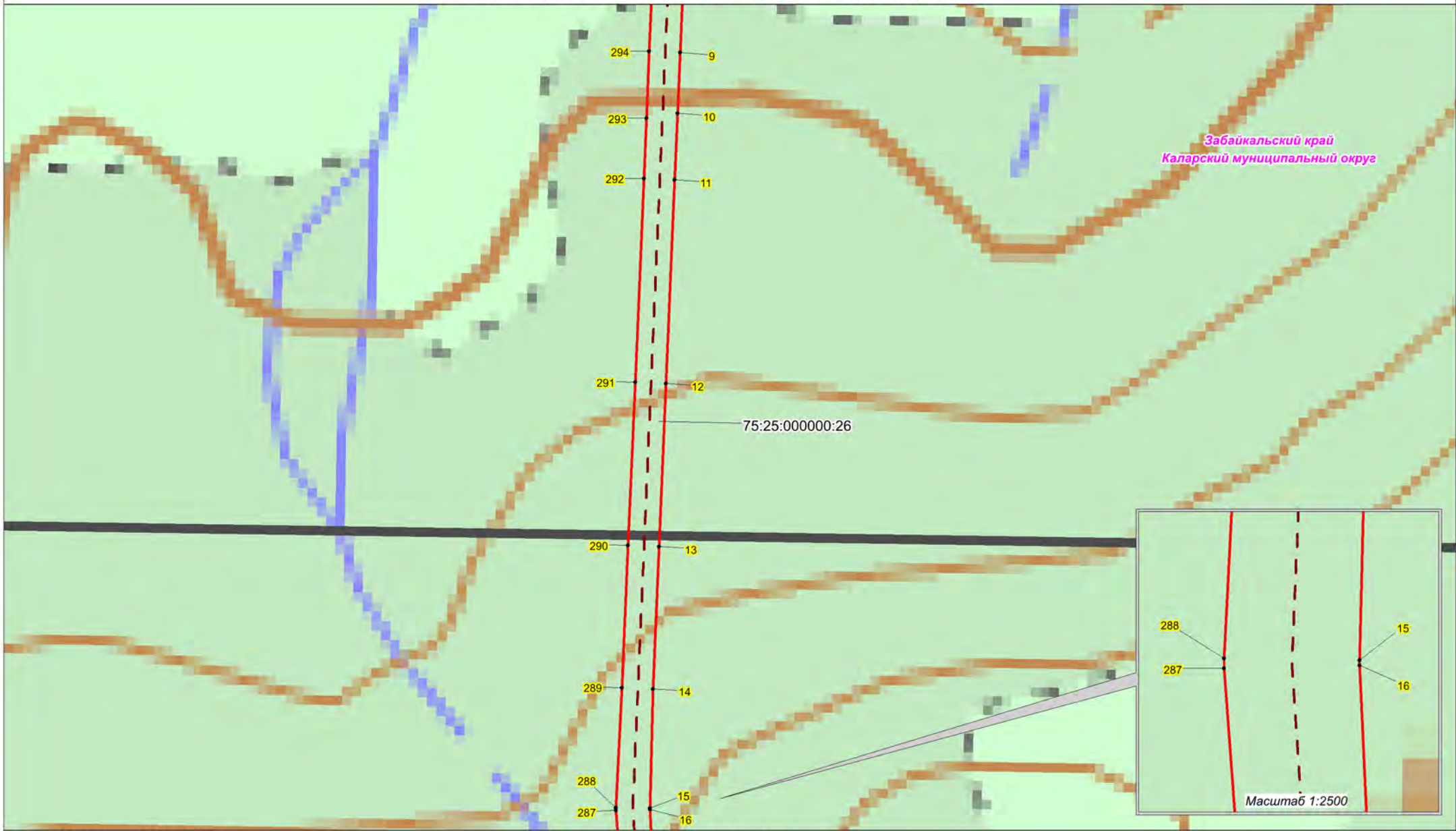


Условные обозначения:

- - проектная граница публичного сервитута;
- 1 - характерная точка границы проектного публичного сервитута;
- 75:25:000000:27 - кадастровый номер и границы земельных участков, в отношении которых испрашивается публичный сервитут;
- 75:25:180102 - граница, номер кадастрового квартала по сведениям ЕГРН;
- - установленные границы административно-территориальных образований;
- - Проектное местоположение инженерных сооружений;
- - ось объекта: ВЛ 220 кВ Таксимо - Медная

Масштаб 1:10000

Схема расположения границ публичного сервитута



Условные обозначения:

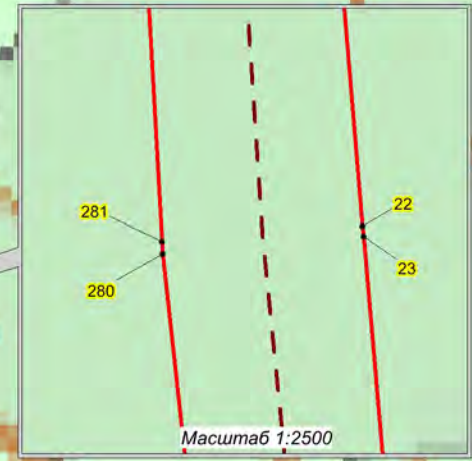
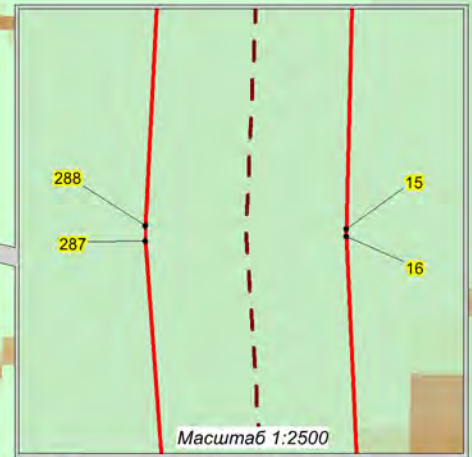
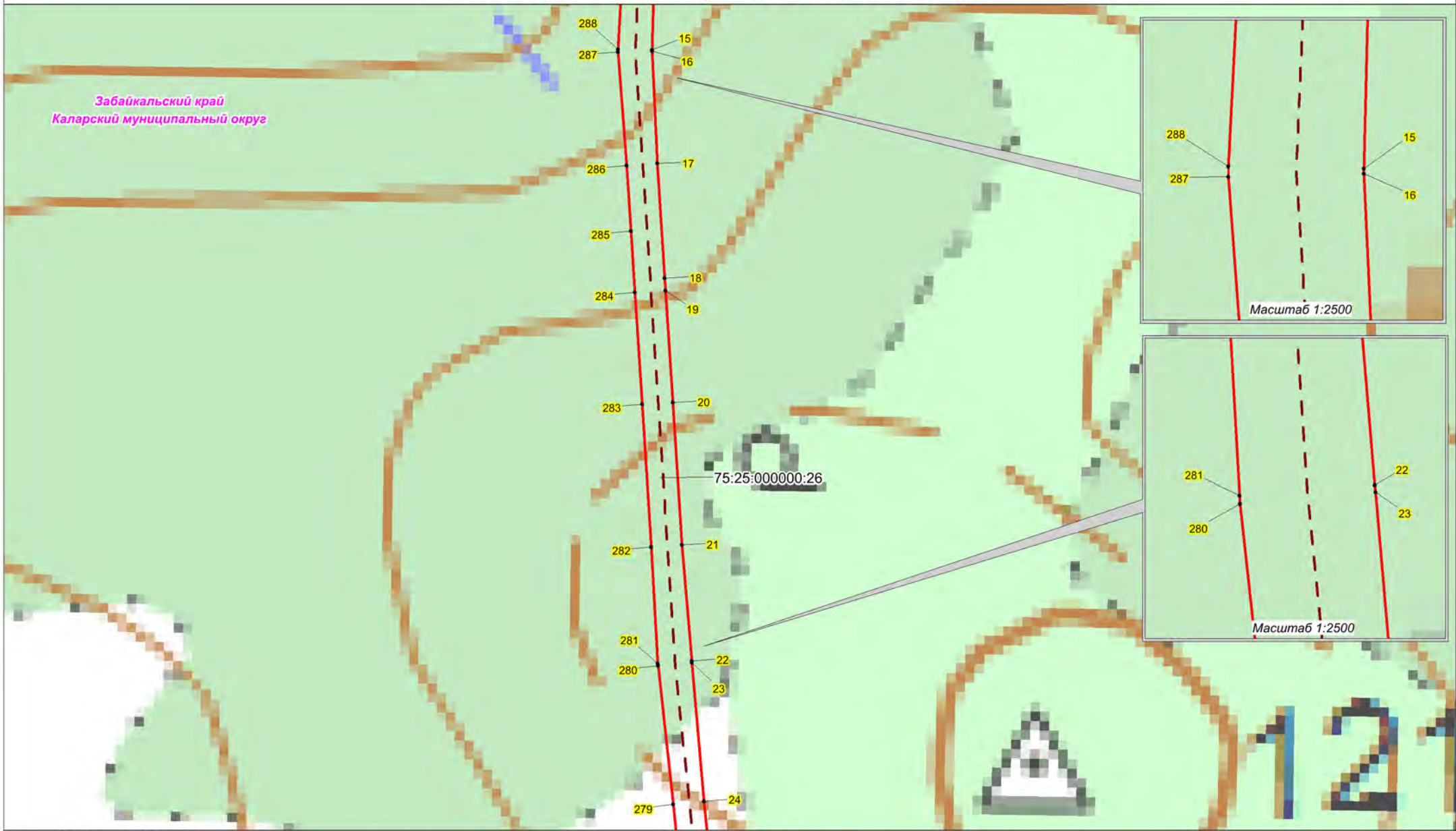
- - проектная граница публичного сервитута;
- 1 - характерная точка границы проектного публичного сервитута;
- 75:25:000000:27 - кадастровый номер и границы земельных участков, в отношении которых испрашивается публичный сервитут;
- 75:25:180102 - граница, номер кадастрового квартала по сведениям ЕГРН;
- - установленные границы административно-территориальных образований;
- - Проектное местоположение инженерных сооружений;
- - - - ось объекта: ВЛ 220 кВ Таксимо - Медная

Масштаб 1:10000

Масштаб 1:2500

Схема расположения границ публичного сервитута

Забайкальский край
Каларский муниципальный округ



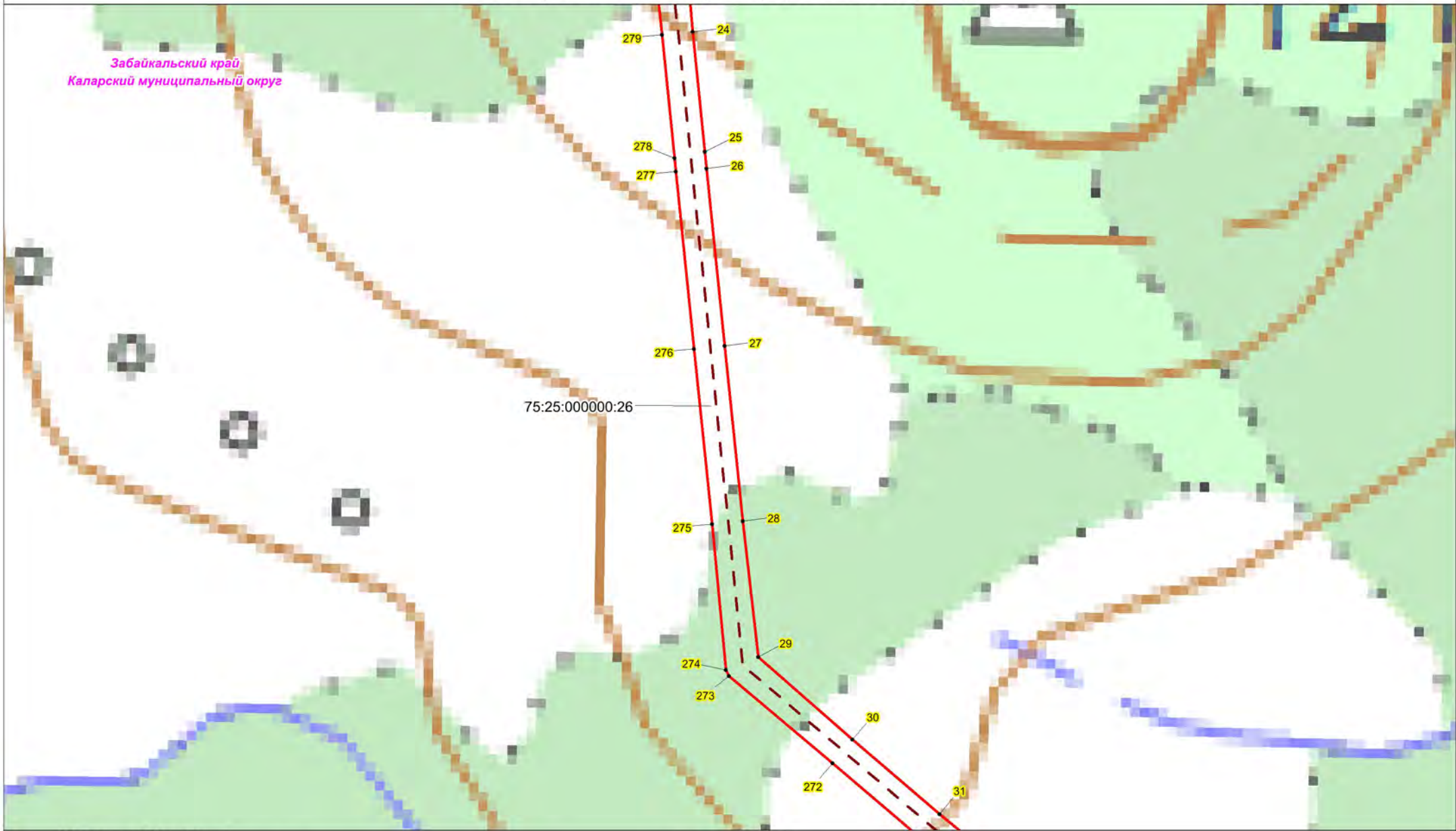
Масштаб 1:10000

Условные обозначения:

- - проектная граница публичного сервитута;
- **1** - характерная точка границы проектного публичного сервитута;
- 75:25:000000:27 - кадастровый номер и границы земельных участков, в отношении которых испрашивается публичный сервитут;
- 75:25:180102 - граница, номер кадастрового квартала по сведениям ЕГРН;
- - установленные границы административно-территориальных образований;
- - ось объекта: ВЛ 220 кВ Таксимо - Медная

Схема расположения границ публичного сервитута

Забайкальский край
Каларский муниципальный округ

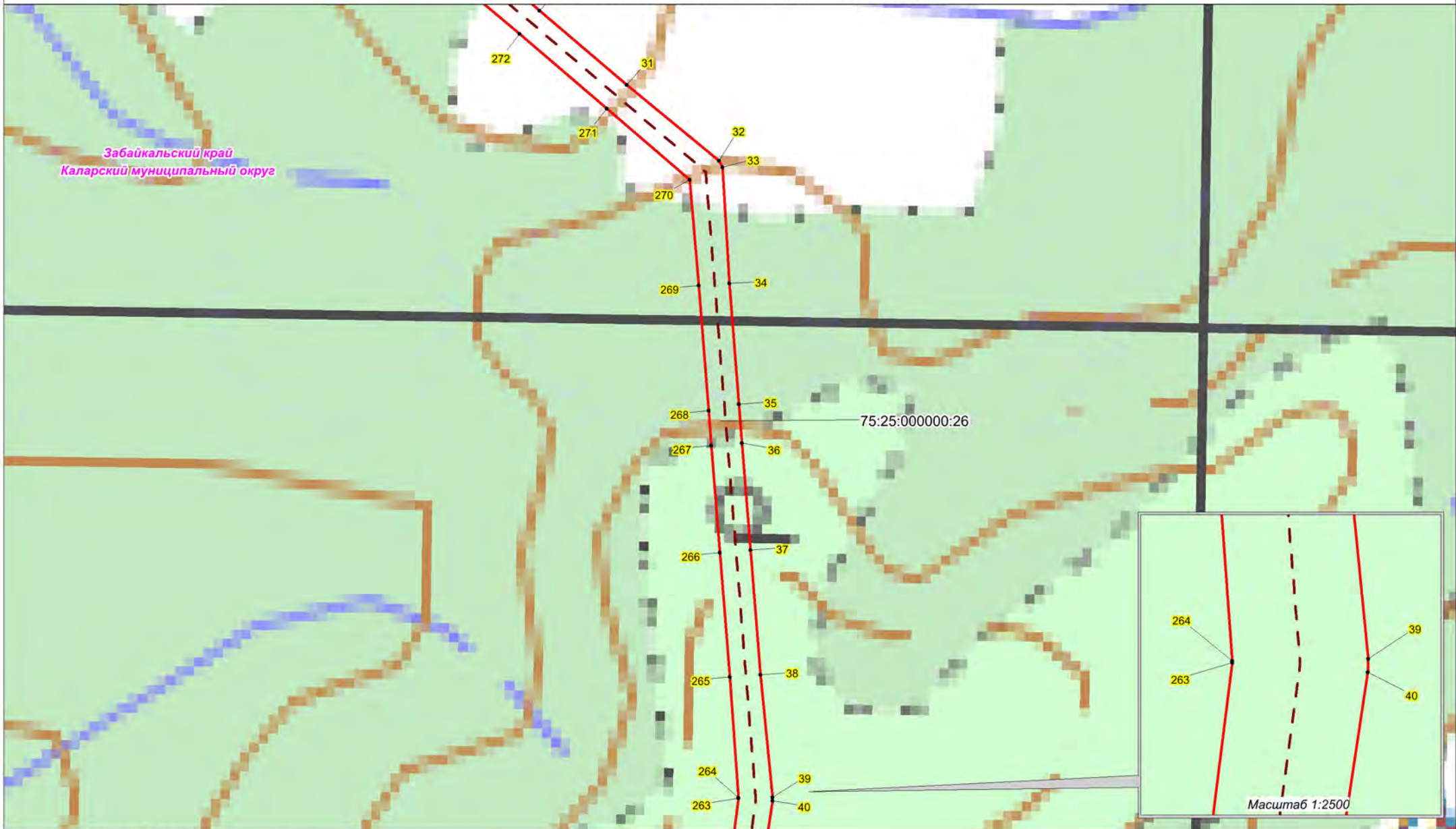


75:25:000000:26

Масштаб 1:10000

Условные обозначения:

- - проектная граница публичного сервитута;
- 1 - характерная точка границы проектного публичного сервитута;
- 75:25:000000:27 - кадастровый номер и границы земельных участков, в отношении которых испрашивается публичный сервитут;
- 75:25:180102 - граница, номер кадастрового квартала по сведениям ЕГРН;
- - установленные границы административно-территориальных образований;
- - Проектное местоположение инженерных сооружений;
- - - - ось объекта: ВЛ 220 кВ Таксимо - Медная



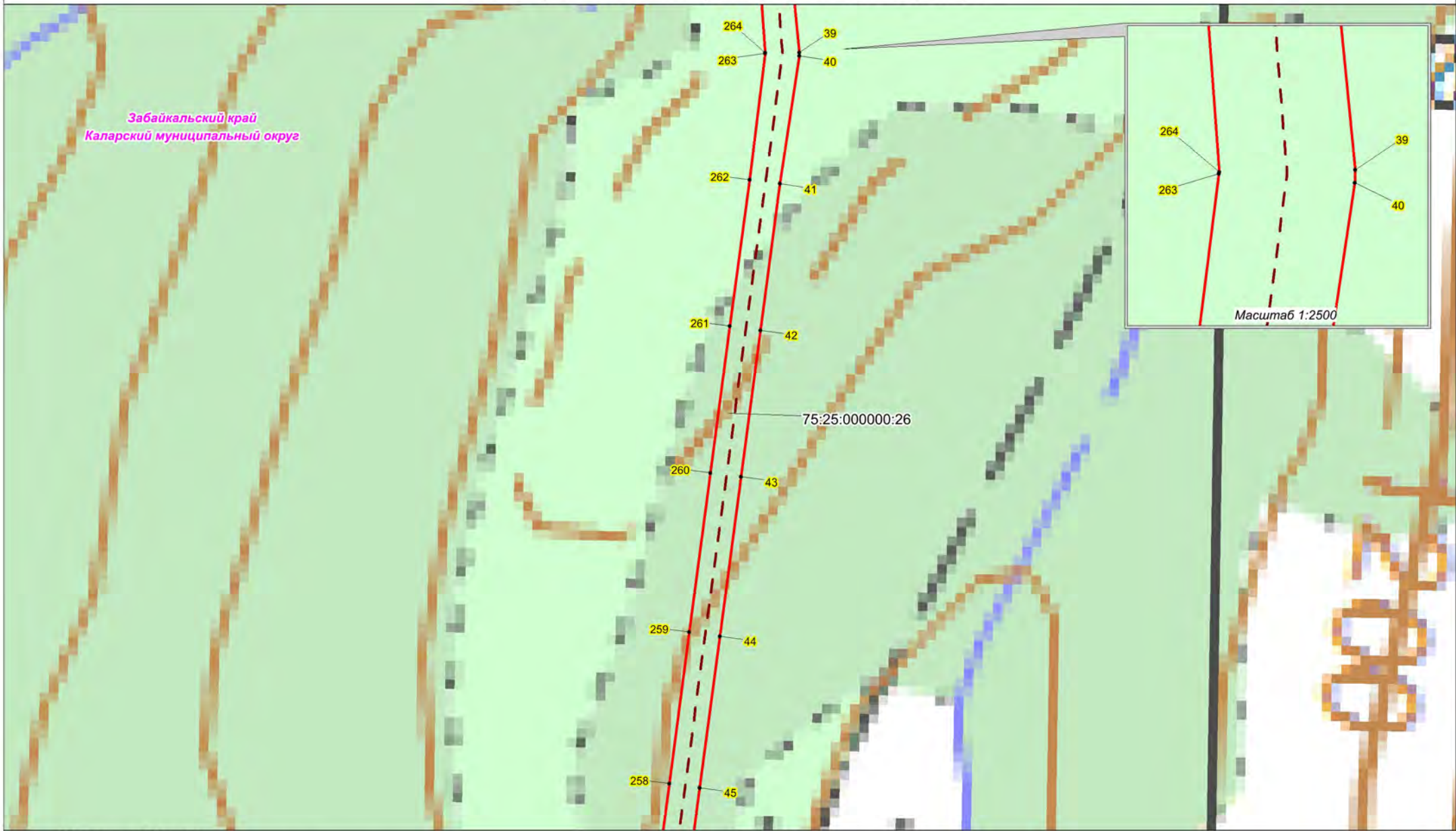
Условные обозначения:

- - проектная граница публичного сервитута;
- 1 - характерная точка границы проектного публичного сервитута;
- 75:25:000000:27 - кадастровый номер и границы земельных участков, в отношении которых испрашивается публичный сервитут;
- 75:25:180102 - граница, номер кадастрового квартала по сведениям ЕГРН;
- - установленные границы административно-территориальных образований;
- - Проектное местоположение инженерных сооружений;
- - ось объекта: ВЛ 220 кВ Таксимо - Медная

Масштаб 1:10000

Масштаб 1:2500

Схема расположения границ публичного сервитута



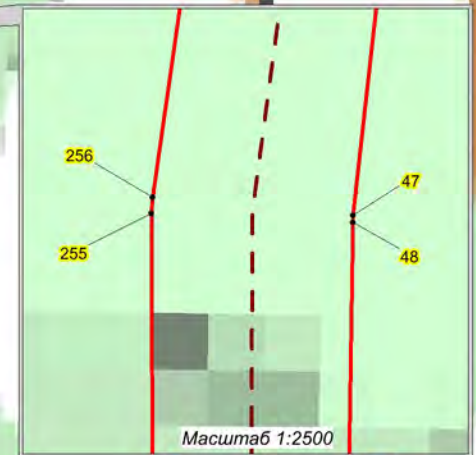
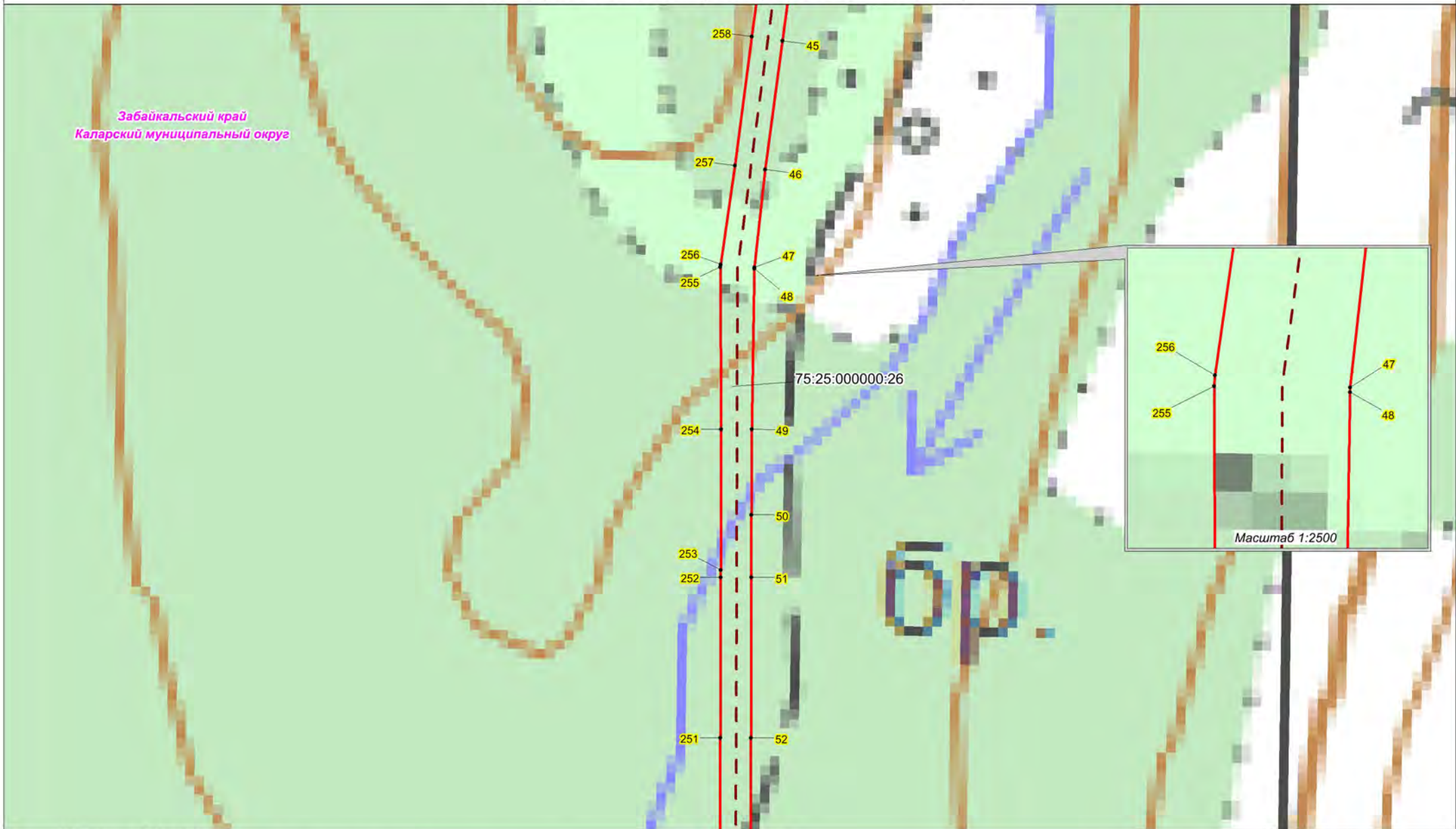
Условные обозначения:

- - проектная граница публичного сервитута;
- **1** - характерная точка границы проектного публичного сервитута;
- 75:25:000000:27 - кадастровый номер и границы земельных участков, в отношении которых испрашивается публичный сервитут;
- 75:25:180102 - граница, номер кадастрового квартала по сведениям ЕГРН;
- - - - установленные границы административно-территориальных образований;
- - - - Проектное местоположение инженерных сооружений;
- - - - ось объекта: ВЛ 220 кВ Таксимо - Медная

Масштаб 1:10000

Масштаб 1:2500

Забайкальский край
Каларский муниципальный округ

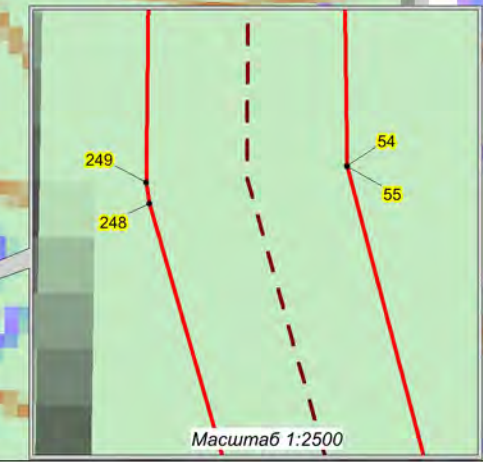
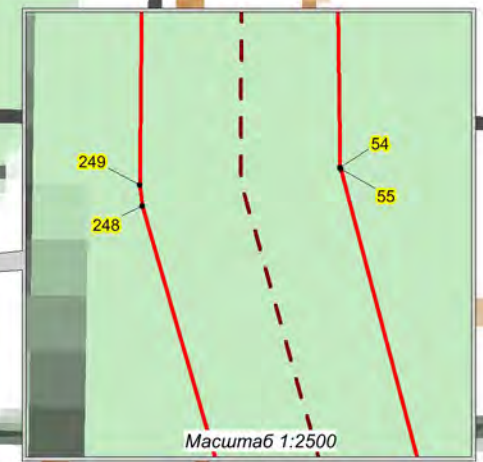
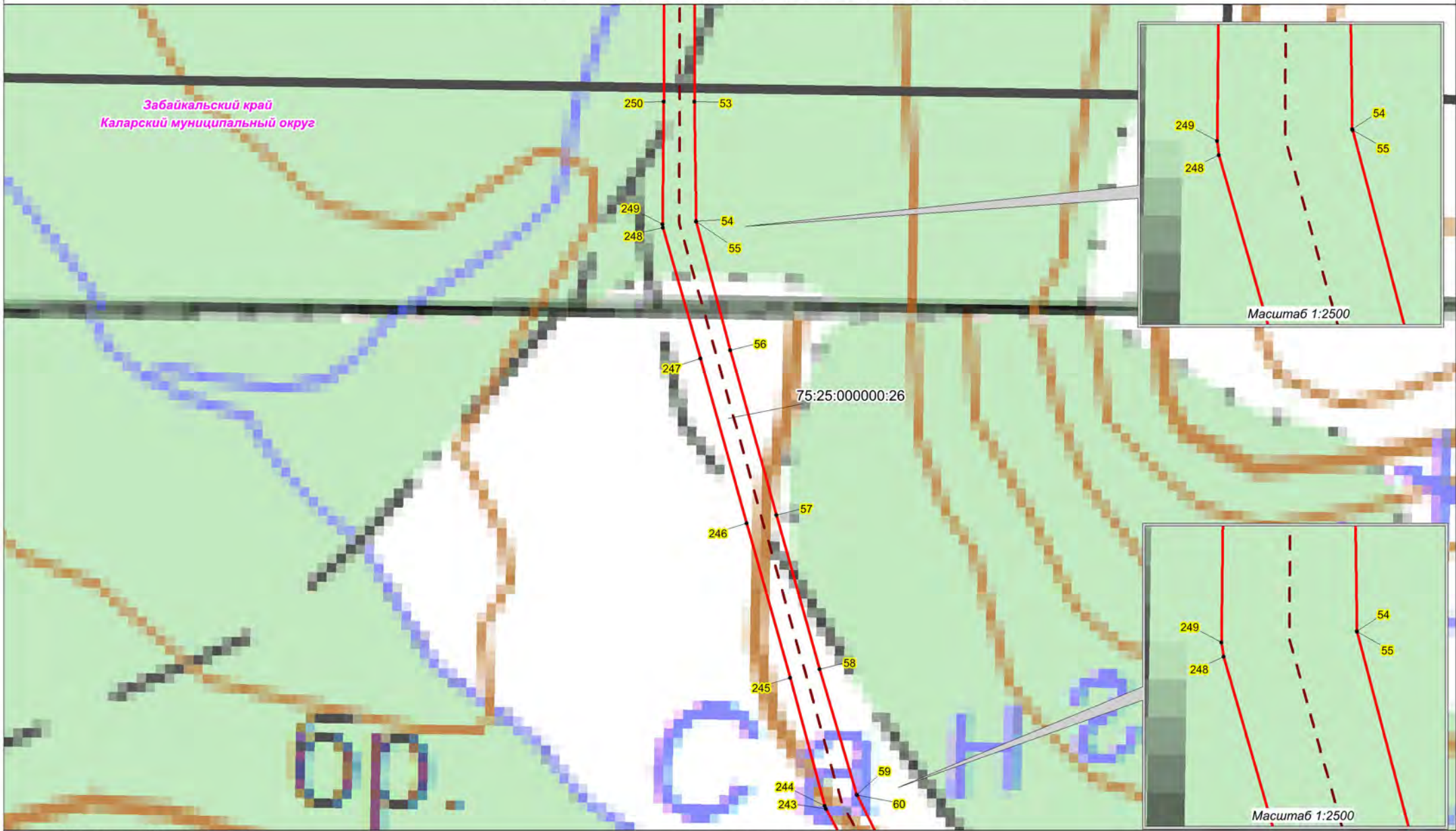


Условные обозначения:

- - проектная граница публичного сервитута;
- **1** - характерная точка границы проектного публичного сервитута;
- 75:25:000000:27 - кадастровый номер и границы земельных участков, в отношении которых испрашивается публичный сервитут;
- 75:25:180102 - граница, номер кадастрового квартала по сведениям ЕГРН;
- - установленные границы административно-территориальных образований;
- - Проектное местоположение инженерных сооружений;
- - - - ось объекта: ВЛ 220 кВ Таксимо - Медная

Масштаб 1:10000

Схема расположения границ публичного сервитута

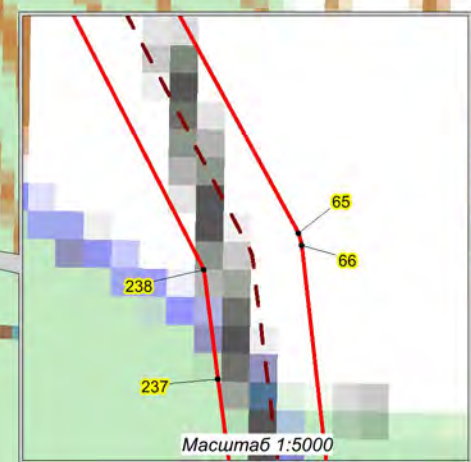
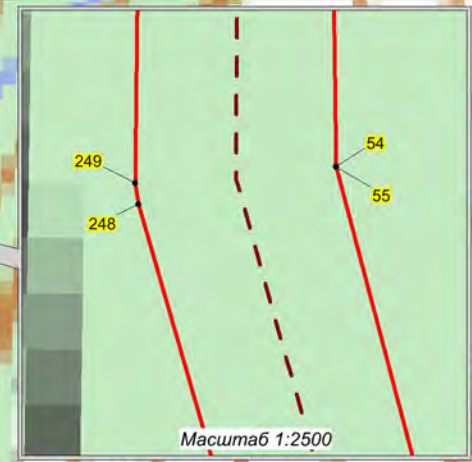
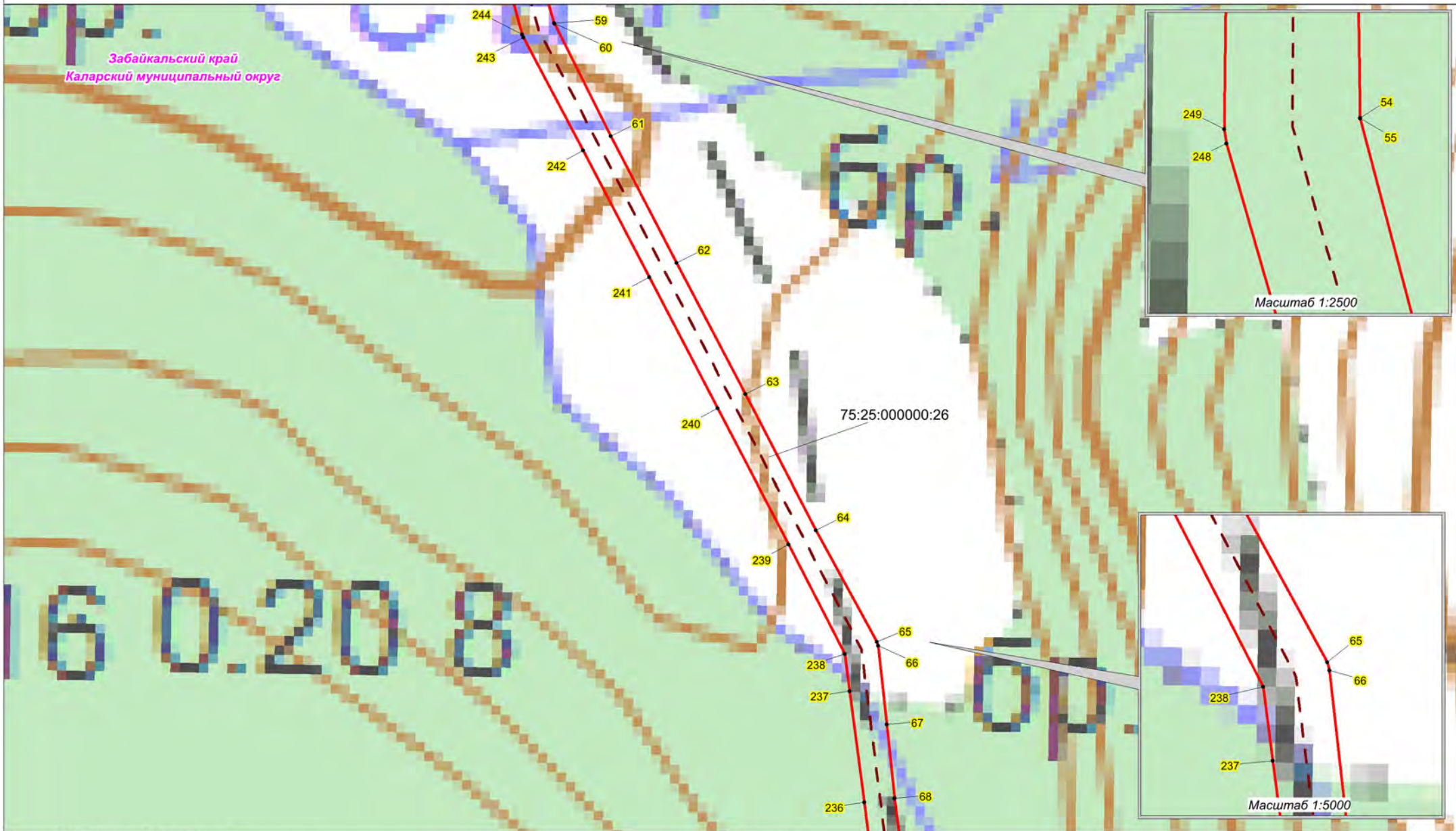


Условные обозначения:

- - проектная граница публичного сервитута;
- 1 - характерная точка границы проектного публичного сервитута;
- 75:25:000000:27 - кадастровый номер и границы земельных участков, в отношении которых испрашивается публичный сервитут;
- 75:25:180102 - граница, номер кадастрового квартала по сведениям ЕГРН;
- - установленные границы административно-территориальных образований;
- - Проектное местоположение инженерных сооружений;
- - ось объекта: ВЛ 220 кВ Таксимо - Медная

Масштаб 1:10000

Схема расположения границ публичного сервитута

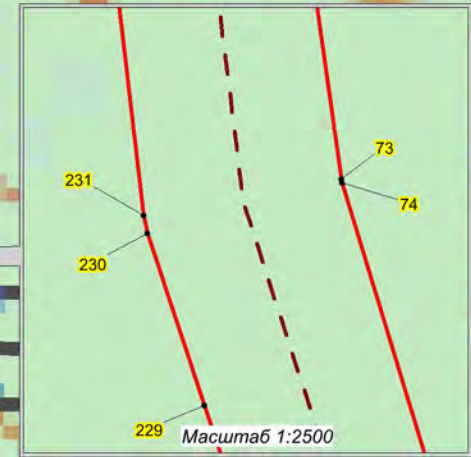
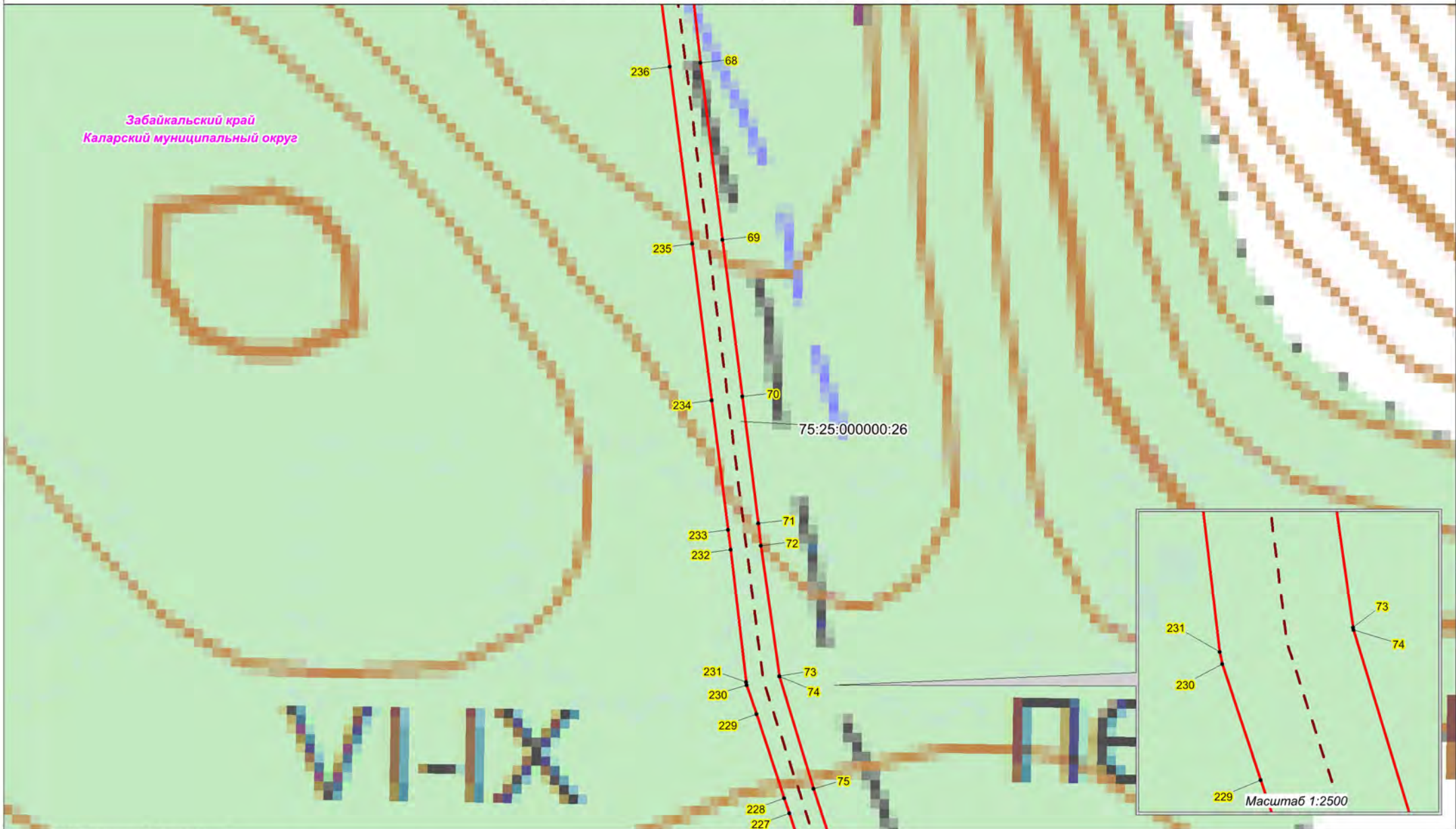


Условные обозначения:

- - проектная граница публичного сервитута;
- 1 - характерная точка границы проектного публичного сервитута;
- 75:25:000000:27 - кадастровый номер и границы земельных участков, в отношении которых испрашивается публичный сервитут;
- 75:25:180102 - граница, номер кадастрового квартала по сведениям ЕГРН;
- - установленные границы административно-территориальных образований;
- - Проектное местоположение инженерных сооружений;
- - ось объекта: ВЛ 220 кВ Таксимо - Медная

Масштаб 1:10000

Забайкальский край
Каларский муниципальный округ




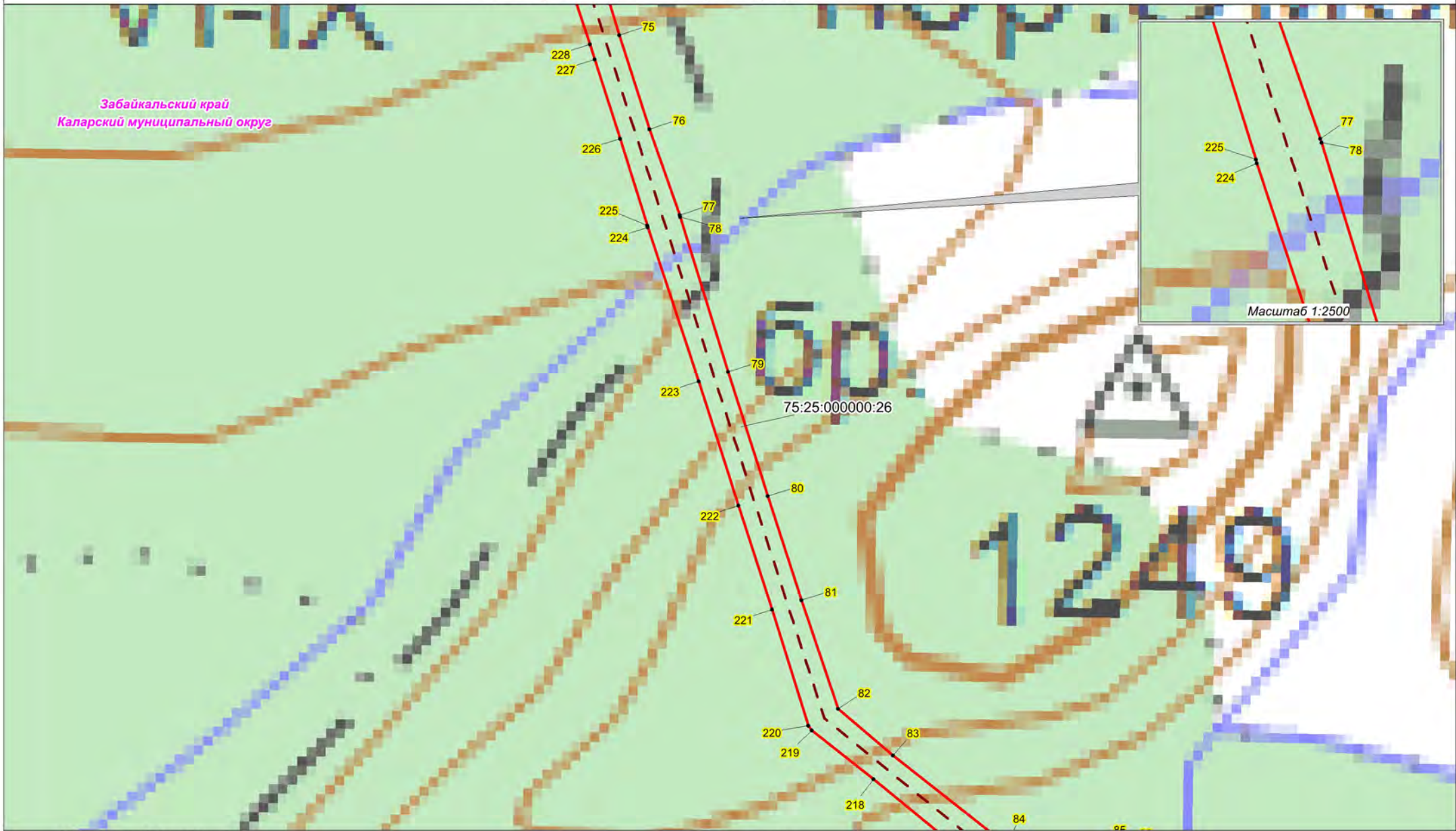
Условные обозначения:

- - проектная граница публичного сервитута;
- **1** - характерная точка границы проектного публичного сервитута;
- 75:25:000000:27 - кадастровый номер и границы земельных участков, в отношении которых испрашивается публичный сервитут;
- 75:25:180102 - граница, номер кадастрового квартала по сведениям ЕГРН;
- - - - установленные границы административно-территориальных образований;
- - - - ось объекта: ВЛ 220 кВ Таксимо - Медная

Масштаб 1:10000

Схема расположения границ публичного сервитута

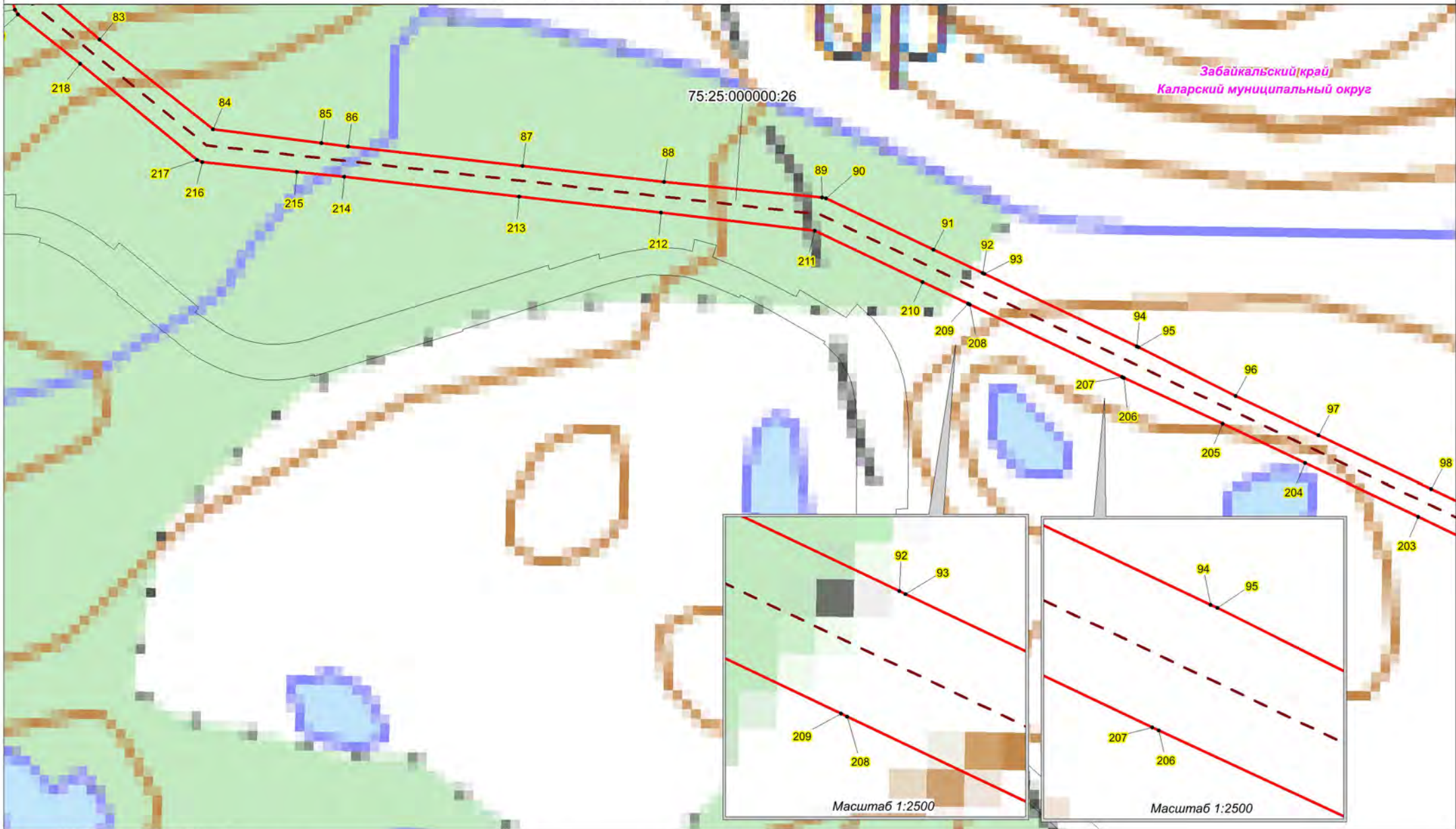
Забайкальский край
Каларский муниципальный округ



Условные обозначения:

- - проектная граница публичного сервитута;
- 1 - характерная точка границы проектного публичного сервитута;
- 75:25:000000:27 - кадастровый номер и границы земельных участков, в отношении которых испрашивается публичный сервитут;
- 75:25:180102 - граница, номер кадастрового квартала по сведениям ЕГРН;
- - установленные границы административно-территориальных образований;
- - Проектное местоположение инженерных сооружений;
- - - - ось объекта: ВЛ 220 кВ Таксимо - Медная

Масштаб 1:10000



Забайкальский край
Каларский муниципальный округ

75:25:000000:26

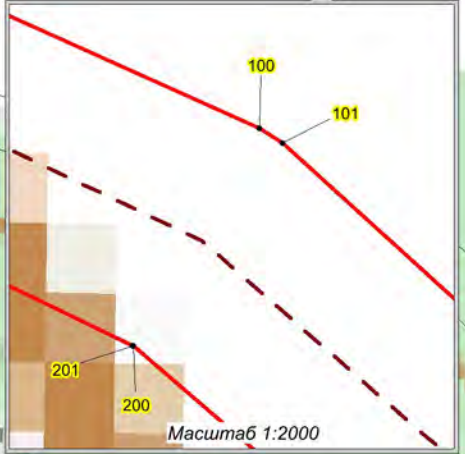
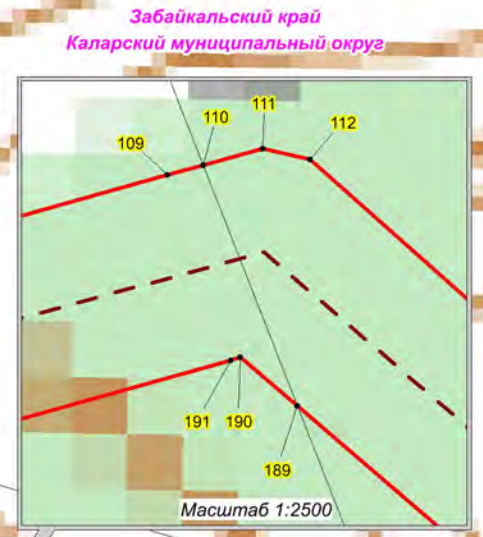
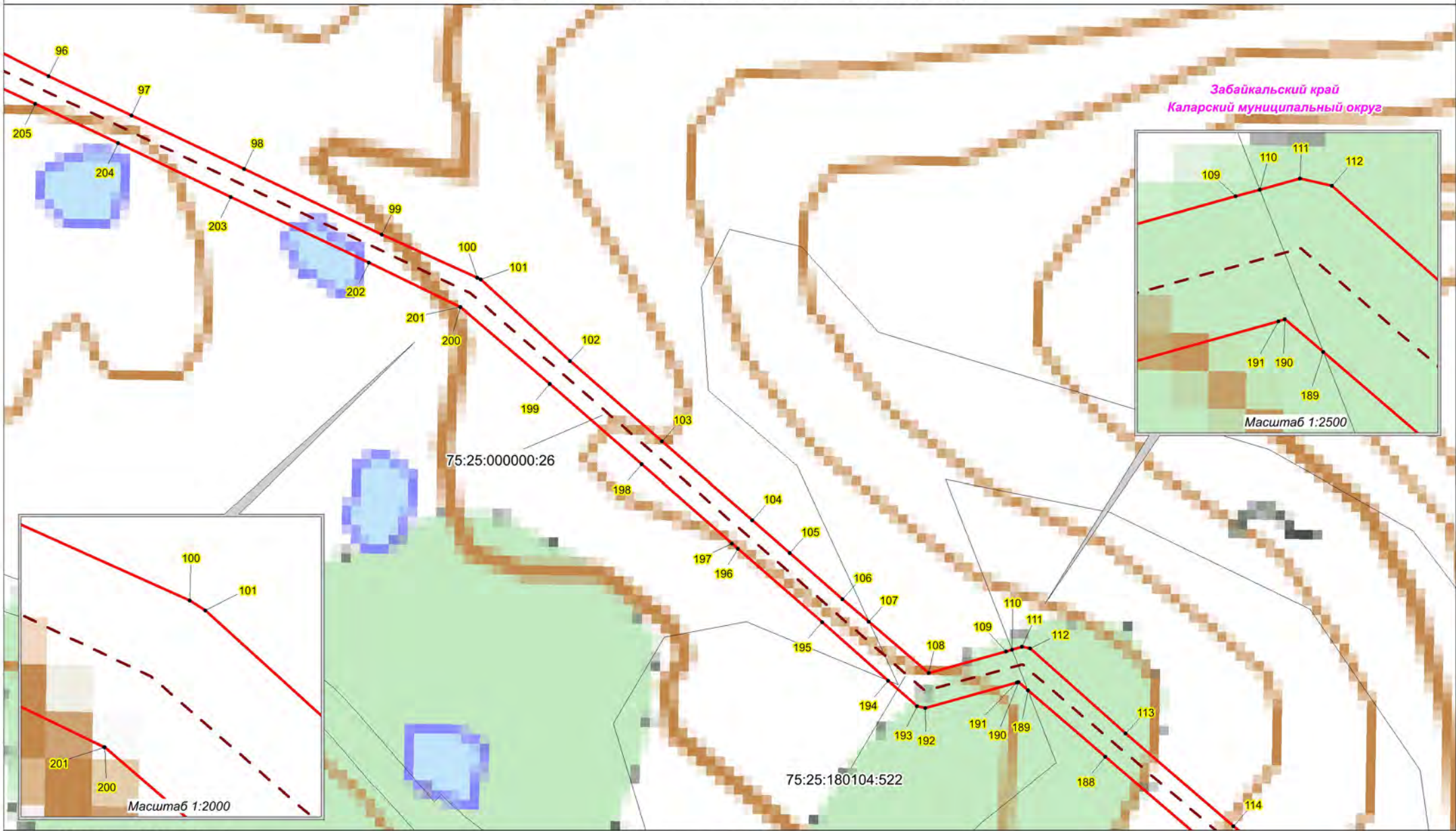
Масштаб 1:2500

Масштаб 1:2500

Масштаб 1:10000

Условные обозначения:

- - проектная граница публичного сервитута;
- 1 - характерная точка границы проектного публичного сервитута;
- 75:25:000000:27 - кадастровый номер и границы земельных участков, в отношении которых испрашивается публичный сервитут;
- 75:25:180102 - граница, номер кадастрового квартала по сведениям ЕГРН;
- - установленные границы административно-территориальных образований;
- - Проектное местоположение инженерных сооружений;
- - ось объекта: ВЛ 220 кВ Таксимо - Медная

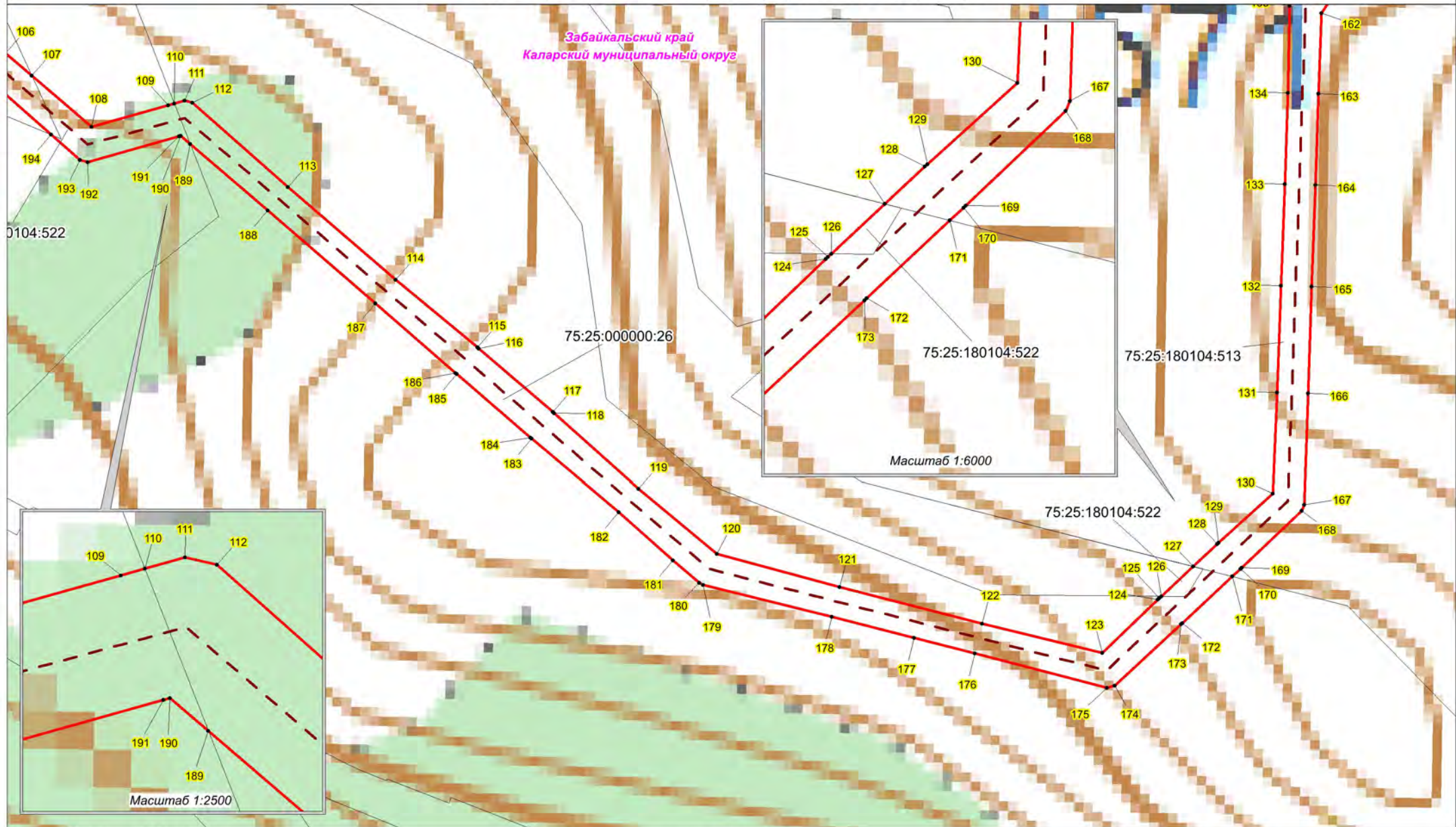


Условные обозначения:

- - проектная граница публичного сервитута;
- 1 - характерная точка границы проектного публичного сервитута;
- 75:25:000000:27 - кадастровый номер и границы земельных участков, в отношении которых испрашивается публичный сервитут;
- 75:25:180102 - граница, номер кадастрового квартала по сведениям ЕГРН;
- - установленные границы административно-территориальных образований;
- - Проектное местоположение инженерных сооружений;
- - ось объекта: ВЛ 220 кВ Таксимо - Медная

Масштаб 1:10000

Схема расположения границ публичного сервитута



Забайкальский край
Каларский муниципальный округ

0104:522

75:25:000000:26

75:25:180104:522

75:25:180104:513

75:25:180104:522

Масштаб 1:6000

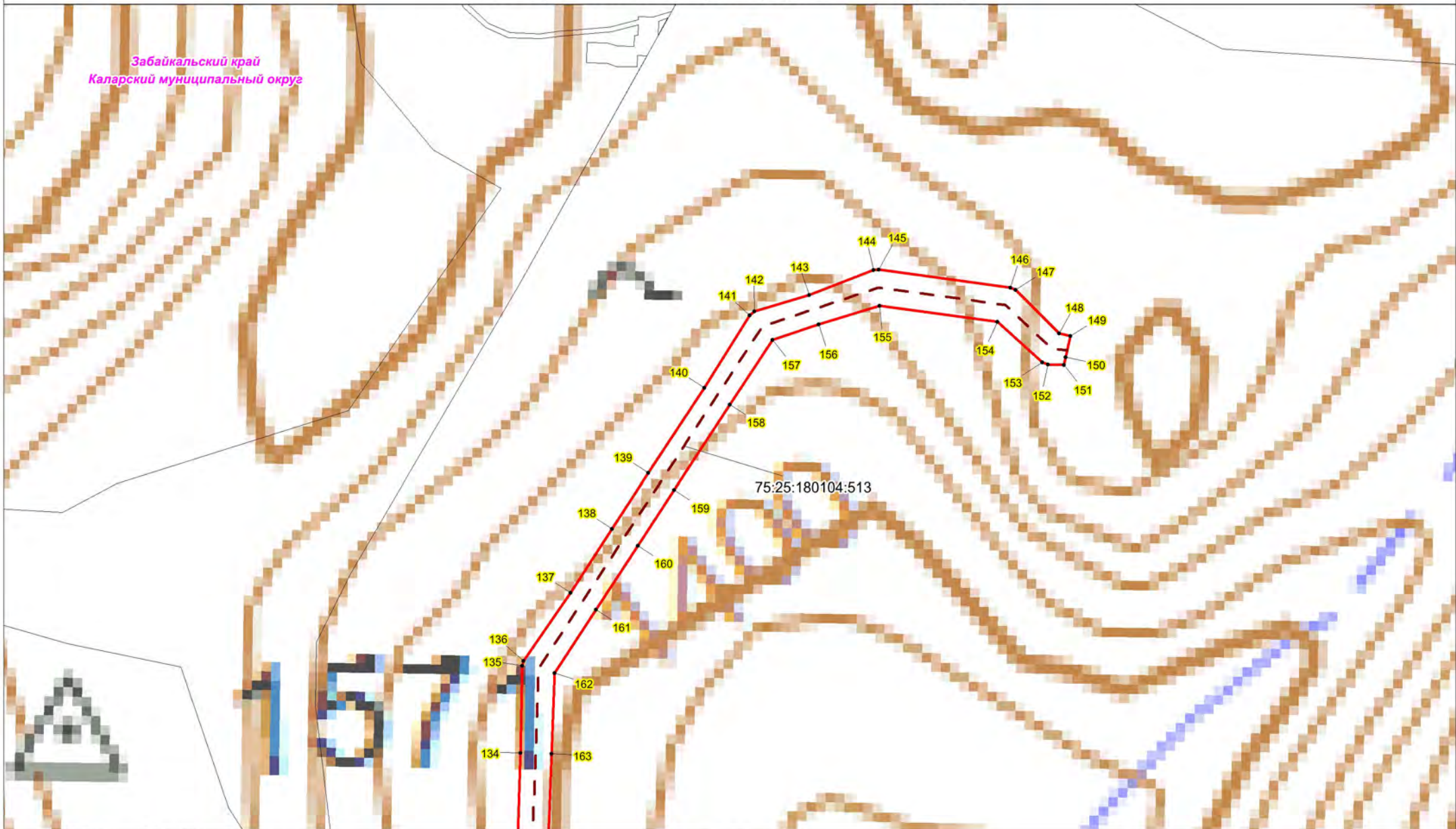
Масштаб 1:2500

Масштаб 1:10000

Условные обозначения:

- - проектная граница публичного сервитута;
- 1 - характерная точка границы проектного публичного сервитута;
- 75:25:000000:27 - кадастровый номер и границы земельных участков, в отношении которых испрашивается публичный сервитут;
- 75:25:180102 - граница, номер кадастрового квартала по сведениям ЕГРН;
- - установленные границы административно-территориальных образований;
- - Проектное местоположение инженерных сооружений;
- - ось объекта: ВЛ 220 кВ Таксимо - Медная

Забайкальский край
Каларский муниципальный округ



Условные обозначения:

- - проектная граница публичного сервитута;
- 1 - характерная точка границы проектного публичного сервитута;
- 75:25:000000:27 - кадастровый номер и границы земельных участков, в отношении которых испрашивается публичный сервитут;
- 75:25:180102 - граница, номер кадастрового квартала по сведениям ЕГРН;
- - установленные границы административно-территориальных образований;
- - ось объекта: ВЛ 220 кВ Таксимо - Медная

Масштаб 1:10000